

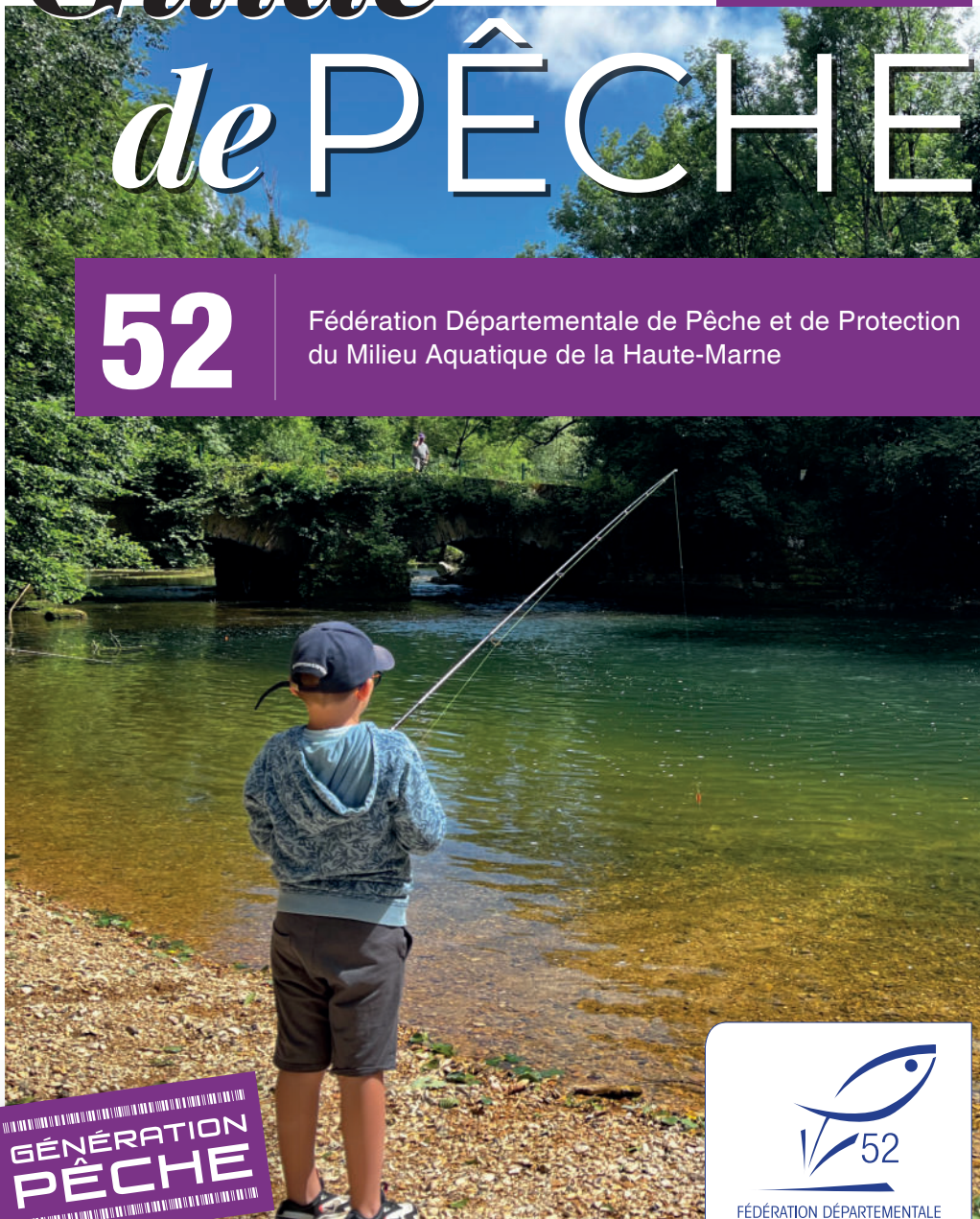
# Guide

2023

# de PÊCHE

52

Fédération Départementale de Pêche et de Protection  
du Milieu Aquatique de la Haute-Marne



GÉNÉRATION  
PÊCHE



[www.peche52.fr](http://www.peche52.fr)

**HM** LA HAUTE-MARNE  
RESPIRE  
ET INSPIRE !



FÉDÉRATION DÉPARTEMENTALE  
PÊCHE

# Pêcheur

## Attention, une ligne peut en cacher une autre!

Parfois, les zones de pêche se trouvent à proximité de lignes électriques. Votre canne à pêche (en fibre de carbone ou avec une ligne de grande longueur) peut provoquer un arc électrique lorsque vous êtes à proximité d'une ligne.

**Gardez vos distances et ayez toujours le réflexe Tension, Attention!**



### Pêchez ces conseils sans modération

- Téléchargez et utilisez l'application LigneAlerte qui vous prévient du danger lorsque vous pêchez.



- Évitez de pêcher près des lignes électriques.
- Tenez votre canne horizontalement quand vous passez sous une ligne électrique.
- Soyez attentif aux panneaux d'informations indiquant les zones à risque.
- Si vous ne connaissez pas la zone de pêche, attendez le lever du jour pour repérer les lieux.
- Renseignez-vous auprès de votre fédération de pêche.



## La sécurité, c'est aussi savoir intervenir en cas d'accident.

### Malgré tous ces conseils, si un accident survient :

- Interdisez l'accès pour éviter un autre accident.
- Pour éviter d'être vous-même électrisé ou électrocuté, ne touchez pas les personnes ni les objets encore en contact avec l'ouvrage électrique.
- Appelez le 18 (pompiers), le 15 (SAMU), le 17 (police) ou le 112 (n° d'appel d'urgence unique européen).

N'oubliez pas : ne touchez pas les pylônes, ni les câbles, même tombés au sol.



Enedis et RTE s'engagent auprès de la FNPF

Pour toute information complémentaire, consultez [tension-attention.fr](http://tension-attention.fr)

En cas de contact avec un ouvrage électrique et pour prévenir tout accident, appelez le numéro d'urgence dépannage au **09 726 750 + les 2 chiffres de votre département.**

Pour toute information complémentaire, consultez [Tension-Attention.fr](http://Tension-Attention.fr) ou rendez-vous sur [enedis.fr](http://enedis.fr) et [rte-france.com](http://rte-france.com).





# Sommaire

Édito du Président .....	4
Mot du Président du Département .....	5
Organisation Fédérale .....	6
Indicateurs clés .....	7
Maison Pêche Nature .....	8
Atelier Pêche Nature de l'Hameçon Bolognais .....	9
Surveillance des parcours .....	10
La Réciprocité .....	11
Aide départementale en faveur des jeunes pêcheurs .....	12
Tarifs des cartes 2023 .....	13
Détaillants pêche et accessoires .....	14-18 ; 91
Pisciculteur .....	19
Hébergements pêche .....	20 ; 82
Secteurs halieutiques .....	21
Mame-Rognon 22-44	
Andelot .....	42
Bayard-sur-Mame .....	35
Bettaincourt-sur-Rognon .....	43
Bologne .....	27
Bourdons-sur-Rognon .....	40
Chaumont .....	26
Curel .....	34
Donjeux .....	32
Eurville .....	36
Froncles .....	30
Gudmont-Villiers .....	31
Hûmes .....	23
La Crête <i>(En attente de fusion)</i> .....	41
Langres .....	22
Luzy-sur-Marne .....	25
Marnaval .....	37
Neuilly-sur-Suize .....	39
Nogent .....	24
Poissons .....	44
Saint-Dizier .....	38
Soncourt-sur-Marne .....	28
Vecqueville .....	33
Vouécourt .....	29
Aube-Aujon 45-53	
Aubepierre-sur-Aube .....	47
Auberive <i>(Villegusien)</i> .....	46
Dancevoir .....	48
Laferté-sur-Aube .....	49
Maranville .....	52
Marmesse .....	50
Orges .....	53
Pont-la-Ville .....	51
Villars-Santenoge .....	45
Blaise-Voire 54-63	
Baudrecourt .....	56
Dommartin-le-Franc .....	57
Dommartin-le-Saint-Père .....	55
Doulevant-le-Château .....	54
Eclaron .....	60
Longeville-sur-la-Laines .....	63
Louvemont .....	59
Montier-en-Der .....	62
Sommevoire .....	61
Wassy .....	58
Amance-Vingeanne 64-72	
Bourbonne-les-Bains .....	71
Bussières-lès-Belmont .....	68
Fresnes-sur-Apance .....	72
Grenant .....	67
Laferté-sur-Amance .....	69
Rivière-les-Fosses .....	64
Vaux-sous-Aubigny .....	65
Villegusien .....	66
Voisey .....	70
Meuse 73-75	
Bourmont .....	74
Lénizeul .....	73
Nijon .....	75

\* Ce guide n'a pas la prétention de traiter toutes les questions de police de la pêche, mais il donne aux pêcheurs les règles essentielles pour ne pas être en infraction.

Il n'engage en aucune manière la responsabilité de la Fédération. La pêche est réglementée par un arrêté préfectoral qui constitue le seul document officiel auquel se référer concernant la réglementation pêche.

Fédération Départementale de la Haute-Marne des Associations Agréées pour la Pêche et la Protection du Milieu Aquatique (FDAAPPMA 52)

Port de la Maladière - BP 70061 - 52002 CHALMONT Cédex - 03 25 32 51 10 - fede52.peche@wanadoo.fr

Directeur de publication : Michel REMOND, Rédaction, mise en page : Maxence LEMOINE, Impression : 10 000 exemplaires : Imprimerie de Champagne - 52200 LANGRES.

Credits photos : photothèque FDAAPPMA 52 / FNPF / FDAAPPMA 54. Carto : Openstreetmap

Document non contractuel. Les informations présentes dans ce guide sont valables à l'heure où nous les rédigeons. Toutefois, nous ne prétendons pas être exhaustifs.

Ainsi des erreurs ou omissions pouvant s'être glissées, n'hésitez pas à nous les signaler à l'adresse suivante maxence.lemoine.fede52@orange.fr

Ne pas jeter sur la voie publique.



# Édito du Président



**Michel RÉMOND**

*Président de la Fédération de la Haute-Marne  
pour la Pêche et la Protection du Milieu Aquatique*



**R**échauffement climatique ; avec les rivières à sec, les prairies jaunies, les arbres morts, c'est maintenant un réel constat. Il doit guider la réflexion et nous inciter à changer rapidement les habitudes et le mode de consommation actuels.

**L**'Eau est « Res nullius » ; c'est-à-dire un bien commun... à partager ! Pas question de la stocker, même dans des « méga-bassines » ; laissons-la « retourner à la terre » pour alimenter les nappes phréatiques. Indispensable et vitale à toutes les espèces, il faut la protéger et la répartir... équitablement.

**S**olidarité est le maître mot pour l'avenir de notre Pêche Associative ; tous les pêcheurs doivent en faire preuve et rester très unis, face à nos détracteurs. La vigilance s'impose car les écologistes, les animalistes n'ont qu'un seul but ; supprimer la Pêche de Loisir.

**P**êcheur d'un jour, pêcheur toujours ? Près de 30% de nos effectifs (2022), soit 3200, sont des jeunes de moins de dix-huit ans. Venu au bord de l'eau souvent très tôt ; à nous de leur offrir le meilleur accueil... afin qu'ils continuent à pratiquer leur loisir préféré !

**O**bservateur privilégié, le pêcheur est le meilleur connaisseur des Milieux Aquatiques et leur premier défenseur. Quand il propose une gestion et des aménagements adaptés pour ces masses d'eau, il doit être entendu.

**N**on ! trois fois non, toujours mobilisés face au texte scélérat qui permet aux propriétaires de certains ouvrages (moulins), de ne pas assurer la continuité écologique ; entravant ainsi la reproduction de nombreuses espèces de poissons.

**S**entinelle des rivières, vous êtes les gardiens de vos parcours et nous avons besoin de vous... surtout en périodes difficiles comme celles vécues dernièrement, relatives à la sécheresse.

**A**dhérents.es ; vous l'êtes avec la prise de votre carte de pêche, c'est déjà bien... s'intéresser et participer aux actions conduites par votre association serait encore mieux !

**B**énévoles ... de plus en plus rares dans notre société moderne ! A tous les échelons de notre organisation, ils sont nombreux dans le monde de la Pêche ; merci à eux pour leur démarche !

**L**anceurs d'alertes reconnus, toujours présents au bord de l'eau, les pêcheurs sont indispensables pour le maintien, en bon état, des systèmes aquatiques.

**E**nsemble ; est la condition première pour mener à bien tous les projets. C'est le cas en Haute-Marne car les Pêcheurs sont pris en compte. Remerciements au Conseil Départemental pour le soutien apporté aux jeunes, leur facilitant ainsi l'accès à la pratique de la Pêche.

**S**ouvent très (trop) discrets, vous êtes les représentants d'une force associative importante et active en Haute-Marne ; montrez-vous davantage, faites-vous connaître et revendiquer votre statut !

Bonne saison à toutes et à tous. A vous, de longues et fructueuses parties de pêche...

Au plaisir de vous retrouver, au bord des rivières et lacs du département.





# *Mot du Président du Conseil Départemental de la Haute-Marne*



**Nicolas LACROIX**



L'année 2022 a marqué un coup d'accélération en faveur du partenariat avec la Fédération départementale de pêche. La mise en place d'un dispositif d'aide à la prise de carte pour les mineurs tout en favorisant les dépositaires Haut-Marnais est d'ores-et-déjà un véritable succès avec une augmentation significative de près de 27% de cette catégorie d'effectifs entre 2021 et 2022.

Quelle excellente nouvelle de retrouver encore davantage de jeunes au bord de nos lacs et rivières, ils complètent ainsi le maillage essentiel de sentinelles en faveur de la qualité des cours d'eau.

Chacun doit désormais responsabiliser son empreinte sur la ressource en eau, et les pêcheurs le savent fort bien, eux qui, bien souvent, sont à l'initiative en cas d'atteintes aux milieux aquatiques.

Le Conseil Départemental maintiendra son soutien envers la Fédération en l'aidant dans ses actions à caractère d'utilité publique particulièrement diversifiées au regard des interventions réalisées chaque année. De la restauration des milieux aquatiques à la sensibilisation en milieux scolaires en passant par la surveillance et la mise en place de projets halieutiques, la pêche est aussi un véritable vecteur de développement touristique.

Le projet d'aménagement du canal entre Champagne et Bourgogne est également une priorité pour la Haute-Marne avec la mise en lumière de nos paysages aux multiples atouts floristiques et faunistiques. Un chargé de mission recruté spécialement pour l'occasion aura pour objectif de dynamiser encore davantage cette pépite en y intégrant toutes les activités telles que la randonnée, le vélo et bien évidemment la pêche.

Les perspectives sont nombreuses et je sais pouvoir compter sur les presque 11 000 pêcheurs Haut-Marnais pour participer à cette synergie en faveur de notre territoire.

Au plaisir de vous rencontrer au bord de l'eau,





# Organisation Fédérale

La Fédération de Haute-Marne des Associations Agréées pour la Pêche et la Protection du Milieu Aquatique (FDAAPPMA 52) est l'institution départementale de représentation de la pêche en eau douce et de la protection du milieu aquatique



Siège de la FDAAPPMA 52 à Chaumont

## Le saviez-vous ?

La Fédération possède une brigade de 11 gardes pêche assermentés sur la totalité des parcours de pêche du département

## Le Conseil d'Administration

Pour accomplir la mission d'intérêt général qui lui est confiée, la FDAAPPMA 52 s'appuie sur un conseil d'administration composé de 15 personnes élues au sein des associations agréées. Un bureau composé de 7 membres est ensuite élu par le conseil d'administration fédéral. La Fédération dispose également de 4 salariés répartis dans les domaines de l'administratif, du technique ainsi que du développement.

- **Président** : Michel REMOND
- **Trésorier** : Jean-Michel ROSSIGNOL
- **Secrétaire** : Jean-Luc BERGIER
- **Vice-Président Nord** : Daniel MARTIN
- **Vice-Président Centre** : Daniel MOUTAUX
- **Vice-Président Sud** : Michel FADEAU
- **Trésorier-Adjoint** : Patrick ANDRIOT
- **Secrétaire-Adjoint** : Mauro PUTANO-BISTI
- **Membres** : Ioan BARANIECKI, Paul BRULE, Patrice LAPOIRE, Jean MOUGEOT, Florian POINSEL, Serge RAGOT et Jean-Pierre SOMBSTAY

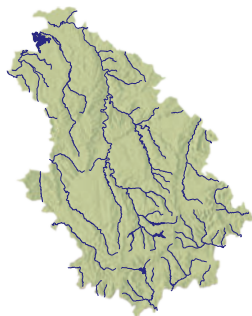
## Le Personnel

- **Service Technique** :  
Responsable technique : Martial GIL
- **Service Administratif** :  
Responsable administrative : Yolande DOUILLOT
- **Service Développement** :  
Responsable développement : Maxence LEMOINE  
Agent de développement : Nicolas ANDRÉOLI





# Indicateurs Clés



## 10 924 Pêcheurs Ière force associative de la Haute-Marne

**3 100 Km**

**de cours d'eau**

répartis sur 3 grands bassins hydrographiques  
(Seine-Normandie, Rhin-Meuse  
et Rhône-Méditerranée)

**45 espèces**

**piscicoles**

**3 200**

**jeunes de moins de 18 ans  
soit 30 % des effectifs**

**72**

**dépositaires**

assurant la délivrance des cartes de pêche  
exclusivement via le site [cartedepeche.fr](http://cartedepeche.fr)

**52**

Associations Agréées de Pêche et de  
Protection du Milieu Aquatique (AAPPMA)

**40**

Opérations de pêche à l'électricité  
(connaissance, suivi de la qualité des milieux,  
sauvetage)

**300**

Enfants sensibilisés à la protection des milieux  
aquatiques en milieu scolaire (Agrément  
Éducation Nationale)

**500**

Jeunes initiés à la pratique de la pêche

**1 700**

Contrôles en moyenne effectués chaque année  
par les gardes-pêche de la Fédération


Totalité des chiffres en 2022



# Maison Pêche Nature



## Centre d'initiation à la pêche et d'éducation à l'environnement



La Maison Pêche Nature de la Fédération de Pêche de Haute-Marne a pour objectif de permettre aux bénéficiaires d'acquérir des connaissances sur les milieux aquatiques et sur la pêche leur permettant ainsi de progresser de manière autonome et respectueuse de l'environnement.

Chaque année, une vingtaine d'animations d'éducation à l'environnement et d'initiations à différentes techniques de pêche (aux leurres, au coup, à la mouche ...) sont organisées par les animateurs fédéraux diplômés BPJEPS option « Pêche de Loisir ». Ces séances se déroulent un mercredi après-midi sur deux, de 14h00 à 16h30, dans la salle de la Maison Pêche Nature située dans les locaux de la Fédération de Pêche de Haute-Marne ainsi qu'en extérieur à partir de septembre jusqu'à juin.



**Inscription 20 €\***  
pour 18 séances  
en extérieur et en salle


\* hors achat de la carte de pêche

**Renseignements  
et inscription :**

fede52.peche@wanadoo.fr  
03 25 32 51 10  
www.peche52.fr



Atelier  
Pêche  
Nature



# Atelier Pêche Nature

## De l'Hameçon Bolognais

Unique Atelier Pêche Nature fonctionnant au sein d'une AAPPMA en Haute-Marne, l'APN de l'Hameçon Bolognais est actif les samedis après-midi en période scolaire de septembre à juin.

Animée par une équipe de bénévoles issu du Conseil d'Administration de l'AAPPMA, l'effectif est chaque année plus important avec 19 bénéficiaires inscrits pour la période 2022-2023.



Épaulé fréquemment par les animateurs de la Fédération, l'APN dispose d'un local en plein centre de Bologne à quelques pas de la Marne et du Canal entre Champagne et Bourgogne.

Toutes les techniques de pêche en eau douce sont initiées avec une attention particulière pour la protection des milieux aquatiques.

Des sorties en float-tube sont également dispensées à l'extérieur notamment sur les lacs du sud Langrois.



# Initier



# Sensibiliser

Maison des Associations  
Rue de la Fontaine 52310 BOLOGNE  
Renseignements et inscriptions :  
Daniel MARTIN : 06 82 20 01 05

# Partager



# Surveillance des Parcours



## Un partenariat actif en faveur des pêcheurs



En plus des opérations de surveillance initiées par les gardes-pêche de la Fédération mais également par les gardes-pêche particuliers au sein des AAPPMA, des services sont régulièrement organisés conjointement avec les services de l'État notamment avec le concours du Groupe Local de Contrôle des Flux de la Gendarmerie Nationale mais également l'Office Français de la Biodiversité ou encore l'Office National des Forêts.

Il s'agit d'un maillage essentiel en faveur de la surveillance des pratiques mais également propice à la protection des milieux aquatiques.

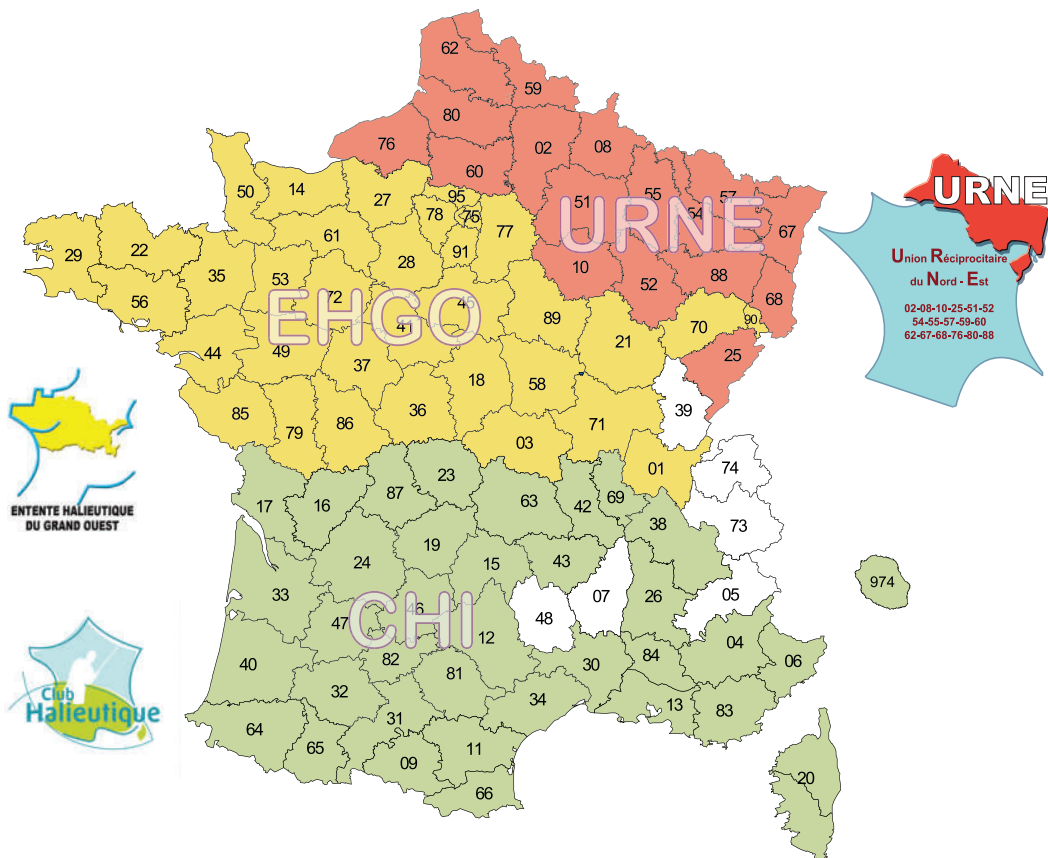






# La Réciprocité

Si l'AAPPMA choisie est réciprocaire, le pêcheur peut acquérir la carte « Interfédérale » au tarif de 105 euros afin de pratiquer son loisir sur toutes les AAPPMA réciprocaires des 91 départements adhérents à l'URNE, l'EHGO et le CHI.



A noter...



**AAPPMA non réciprocaires en Haute-Marne**

Sur les 52 AAPPMA de Haute-Marne, 4 ne sont pas en réciprocaire pour l'année 2023 :

- Dancevoir (p. 48)
- Maranville (p. 52)
- Neuilly-sur-Suize (p. 39)
- Orges (p. 53)

Les détenteurs d'une carte de pêche « Personne Majeure » d'une de ces AAPPMA ne peuvent pêcher qu'uniquement sur les lots détenus par l'AAPPMA choisie. Aucune option réciprocaire URNE ne pourra être délivrée avec les cartes de ces 4 AAPPMA.

**HM** LA HAUTE-MARNE  
RESPIRE  
ET INSPIRE !

**2023**



**LE DÉPARTEMENT DE LA HAUTE-MARNE  
SOUTIENT LA PÊCHE DE LOISIR**

**Haute  
Marne**  
le Département

**Haute  
Marne**  
Tourisme  
en Champagne

**5€** D'AIDE POUR LES -18 ANS SUR L'ACHAT DE LEUR CARTE DE PÊCHE



**2€**  
AU LIEU DE 7€  
Carte **DÉCOUVERTE** - 12 ANS  
(Jeunes de 0 à 12 ans)

**17€**  
AU LIEU DE 22€  
Carte **PERSONNE MINEURE**  
(Jeunes de 12 à 18 ans)

**UNIQUEMENT CHEZ LES DÉPOSITAIRES DE CARTES DE PÊCHE DU DÉPARTEMENT**  
(Offre non valable sur [www.cartedepeche.fr](http://www.cartedepeche.fr))



# Tarifs des Cartes 2023

Type de carte		Mode de pêche autorisé	Public concerné	TARIFS
<b>CARTES ANNUELLES</b>	<b>Carte INTERFEDERALE</b>	Identique à la carte de pêche « Personne majeure » Valable dans toutes les AAPPMA réciprocitaires des 91 départements adhérents de l'URNE, de l'EHGO et du CHI (se renseigner auprès des départements pour les modes de pêche autorisés).	Tout public Pêcheur de + de 18 ans au 1er janvier 2023	105 €
	<b>Carte PERSONNE MAJEURE</b>	Permet de pêcher à 4 lignes en 2ème catégorie, 1 voire 2 lignes (selon parcours autorisés) en 1ère catégorie uniquement sur les parcours de l'AAPPMA concernée et une ligne sur le domaine public national. Possibilité de rajouter une vignette URNE à 40 € donnant les mêmes droits qu'une carte INTERFEDERALE (uniquement sur une carte MAJEURE d'une AAPPMA réciprocitaires).	Tout public Pêcheur de + de 18 ans au 1er janvier 2023	85 €  (47,80 € si déjà détenteur d'une carte MAJEURE ou INTERFEDERALE)
	<b>Carte DECOUVERTE FEMME</b>	Permet de pêcher toute l'année tous modes de pêche confondus pendant les périodes d'ouverture à une ligne. Valable dans les 91 départements adhérents de l'URNE, de l'EHGO et du CHI. Réciprocité offerte sur les 4 AAPPMA non réciprocitaires de Haute-Marne.	Femme de + de 18 ans au 1er janvier 2023	36 €
	<b>Carte PERSONNE MINEURE</b>	Identique à la carte de pêche INTERFEDERALE. Réciprocité offerte sur les 4 AAPPMA non réciprocitaires de Haute-Marne.	Jeune de + de 12 ans et - de 18 ans au 1er janvier 2023	22 € sur <a href="http://www.cartedepeche.fr">www.cartedepeche.fr</a> 17 € chez l'un des dépositaires affiliés au réseau de distribution de cartes Haut-Marnais (aide du Conseil Départemental de Haute-Marne)
	<b>Carte DECOUVERTE - 12 ANS</b>	Identique à la carte de pêche INTERFEDERALE uniquement à une ligne. Réciprocité offerte sur les 4 AAPPMA non réciprocitaires de Haute-Marne.	Jeune de - de 12 ans 1er janvier 2023	7 € sur <a href="http://www.cartedepeche.fr">www.cartedepeche.fr</a> 2 € chez l'un des dépositaires affiliés au réseau de distribution de cartes Haut-Marnais (aide du Conseil Départemental de Haute-Marne)
<b>CARTES PERIODIQUES</b>	<b>Carte HEBDOMADAIRE</b>	Identique à la carte de pêche INTERFEDERALE mais valable uniquement 7 jours consécutifs.	Toute personne majeure désirant pêcher seulement 7 jours consécutifs	34 €  (20,50 € si déjà détenteur d'une carte ANNUELLE)
	<b>Carte JOURNALIERE</b>	Identique à la carte de pêche MAJEURE valable une journée uniquement sur l'AAPPMA concernée.	Toute personne majeure désirant seulement pêcher une journée	20 €  (15,60 € si déjà détenteur d'une carte ANNUELLE)
<b>OPTIONS</b>	<b>Option URNE</b>	Identique à une carte INTERFEDERALE si apposée sur une carte MAJEURE d'une AAPPMA réciprocitaires. Option dématérialisée uniquement disponible chez les dépositaires <a href="http://www.cartedepeche.fr">www.cartedepeche.fr</a>	Majeur porteur d'une carte MAJEURE d'une AAPPMA réciprocitaires	40 €
	<b>Option Barque</b>	Pêche à plus d'une ligne sur les Lacs de Charmes, La Liez et Villeguisien.	Toutes les cartes sauf la carte DECOUVERTE - 12 ANS, MINEURE et FEMME	15 € (Voir p. 76)





CLIQUEZ  
IMPRIMEZ  
PÊCHEZ  
DÉPOSITAIRE  
[www.cartedepeche.fr](http://www.cartedepeche.fr)



**52200 PEIGNEY**

**03 25 88 57 83 - [www.espace-loisirs-52.com](http://www.espace-loisirs-52.com)**





# sensations PÊCHE

250 m<sup>2</sup> d'espace commercial toutes techniques

Le spécialiste



toutes pêches



CLIQUEZ  
IMPRIMER  
PÊCHEZ

DÉPOSITAIRE  
[www.cartedepeche.fr](http://www.cartedepeche.fr)



11 Avenue des Etats-Unis  
(centre AGORA à proximité de la clinique)  
52000 CHAUMONT  
03 25 01 43 58



(9h00-12h 13h30-19h du mardi au samedi)

# EXPO PÊCHE

Sylvain  
MOUGEOT

Spécialisé dans toutes les pêches !



250 m<sup>2</sup> consacrés à toutes les techniques de pêche !

Rue de la Tuilerie  
52200 LANGRES  
03 25 87 01 00

CLIQUEZ  
IMPRIMEZ  
PÊCHEZ



DÉPOSITAIRE  
[www.cartedepeche.fr](http://www.cartedepeche.fr)

# EURO PÊCHE

Villiers-le-Sec



Tout le matériel pour le pêcheur du débutant au professionnel

Sur présentation de ce coupon

## SUPER PROMO

A L'OCCASION DE L'OUVERTURE DE LA TRUITE

# -20%

SUR TOUT LE  
MAGASIN

**Du 25 février au 11 mars 2023**

PARC COMMERCIAL DES JARDINS  
52000 VILLIERS-LE-SEC  
Tel: 03-25-01-66-66


À CÔTÉ DE

AU COMPTOIR DU JARDINIER

OUVERT DU MARDI AU DIMANCHE  
9H - 12H / 14H - 18H30



**PECHE**



**LES PLUS GRANDES MARQUES PECHÉ SONT CHEZ ALCÉDO !**







# Pisciculture La Belle Fontaine

Agrément zoosanitaire : FR 52224001 CE

Route de Marmesse

52120 CHATEAUVILLAIN





Tél. : 03 25 01 97 78 / 06 70 91 11 43

[www.labellefontaine.fr](http://www.labellefontaine.fr)

## Chateauvillain

Membre du :



-  Producteur de Truites et de Saumons de l'oeuf au géniteur sur eau de source
-  Vente directe
-  Visite guidée de groupe sur rendez-vous
-  Livraisons de poissons en vivants pour les particuliers, professionnels et associations



# Hébergement Pêche



Qu'il s'agisse de chambres d'hôtes, de gîtes ou d'hôtels, leurs situations sont souvent déterminantes pour le pêcheur désireux de partager un séjour en famille ou entre amis, au cœur d'un ensemble d'activités de pleine nature, sportives ou culturelles, ainsi que de multiples services.

## • LES GÎTES

### Gîte Rural « L'Escale du Rognon »

11 rue Pasteur  
52270 DOULAINCOURT  
rolandbelbezier@orange.fr  
Tél. 03 25 56 14 59 - 06 81 41 27 82

### Gîte du Château Vert

2 Chemin du Coteau  
52270 SAUCOURT-SUR-ROGNON  
mimimougeot@wanadoo.fr  
Tél. 03 25 94 60 76

### Gîte de France « Les Jonquilles »



Grande Rue  
52700 VIGNES-LA-CÔTE  
claudemasselot@akeonet.com  
Tél. réservation : 03 25 30 39 08

### Gîte de France « Le Temps de vivre »



4 rue des Couteliers  
52800 SARCEY  
martine.michel.bertrand@wanadoo.fr  
Tél. réservation : 03 25 30 39 08

### Gîte « Cottage House »

1 rue Constance Chlore  
52200 PEIGNY  
cottage.house@orange.fr  
Tél. réservation : 03 25 88 57 83

### Gîte « LE BOMAROÛ »

14 rue de Chaumont  
52310 MARAULT  
Tél. réservation : 03 25 01 42 31

### Gîte de France « La Verte Vallée »



10 rue des Sources  
52360 ORBIGNY-AU-VAL  
philippe.bontemps6@wanadoo.fr  
Tél. réservation : 03 25 30 39 08

### Gîte « Pause Nature entre Marne et Forêt »

5 rue de l'Eglise  
52310 BOLOGNE  
beguinet.herve2@wanadoo.fr  
Tél. réservation : 06 07 54 20 91

### Gîte de France « La Cure »



Mairie  
52200 PERRANCEY-LES-VIEUX-MOULINS  
mairie.perrancey52@wanadoo.fr  
Tél. réservation : 03 25 30 39 08

### Gîte et Chambres d'hôtes « de la Pierre Percée »

34 rue de l'Orme  
52310 ROÛCOURT-LA-CÔTE  
chantier.sylvie@wanadoo.fr  
Tél. réservation : 06 82 91 24 34

## • LES CHAMBRES D'HÔTES

### Chambres d'Hôtes « La Ferme de Sossa »



Route de la Ferme  
52300 VECQUEVILLE  
tpacquet@wanadoo.fr  
Tél. : 03 25 94 32 18 - 06 87 61 21 81

### Chambres d'Hôtes « Chez Monique »

17 rue Pasteur  
52270 DOULAINCOURT  
monique.milesi@orange.fr  
Tél. 03 25 55 57 15 - 06 17 73 70 49

### Chambres d'Hôtes « Les Lilas »



21 rue de l'Eglise  
52190 VILLEGUSIEN-LE-LAC  
leslilas52@wanadoo.fr  
Tél. 03 25 87 38 33 - 06 89 77 83 93

## • LES HÔTELS

### Hôtel Restaurant « Le Cantarel »



2 Place Cantarel  
52700 ANDELOT  
www.hotel-restaurant-lecantarel.fr  
Tél. 03 25 01 31 13

### Auberge du Cheval Blanc

16 Rue Jean Jaurès  
52150 SAINT-THIEBAULT  
aubergeduchevalblanc@wanadoo.fr  
Tél. 03 25 31 22 73

### Café Restaurant Hôtel « Relais du Lac »



8-9, Place Jean Robinet  
52190 VILLEGUSIEN-LE-LAC  
www.relaisdulac.eu  
Tél. 03 25 88 46 12

Par ailleurs, ces hébergements sont adaptés à la pratique de la pêche et comportent des équipements, en particulier pour le séchage, le nettoyage du matériel et des tenues, mais aussi un local pour conserver les vifs et les appâts, avec prise d'eau.







# Secteurs Halieutiques

## Marne-Rognon 22-44

Andelot .....	42
Bayard-sur-Marne .....	35
Bettaincourt-sur-Rognon .....	43
Bologne .....	27
Bourdons-sur-Rognon .....	40
Chaumont .....	26
Curel .....	34
Donjeux .....	32
Eurville .....	36
Froncles .....	30
Gudmont-Villiers .....	31
Hûmes .....	23
La Crête (En attente de fusion) .....	41
Langres .....	22
Luzy-sur-Marne .....	25
Marnaval .....	37
Neuilly-sur-Suize .....	39
Nogent .....	24
Poissons .....	44
Saint-Dizier .....	38
Soncourt-sur-Marne .....	28
Vecqueville .....	33
Vouécourt .....	29

## Aube-Aujon 45-53

Aubepierre-sur-Aube .....	47
Auberive (Villegusien) .....	46
Dancevoir .....	48
Laferté-sur-Aube .....	49
Maranville .....	52
Marmesse .....	50
Orges .....	53
Pont-la-Ville .....	51
Villars-Santenoge .....	45

## Blaise-Voire 54-63

Baudrecourt .....	56
Dommartin-le-Franc .....	57
Dommartin-le-Saint-Père .....	55
Doulevant-le-Château .....	54
Eclaron .....	60
Longeville-sur-la-Laines .....	63
Louvemont .....	59
Montier-en-Der .....	62
Sommevoire .....	61
Wassy .....	58

## Amance-Vingeanne 64-72

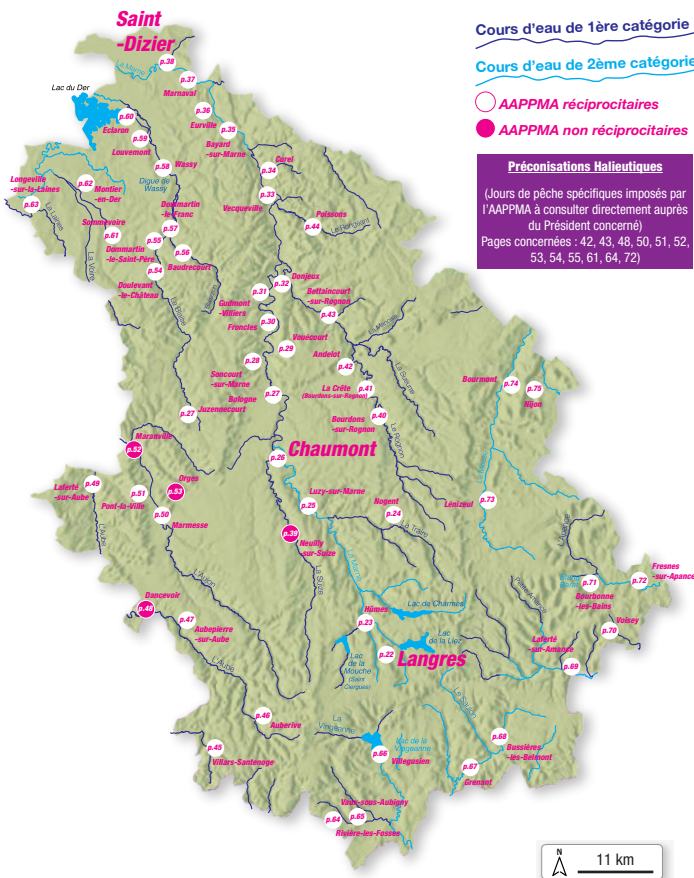
Bourbonne-les-Bains .....	71
Bussières-lès-Belmont .....	68
Fresnes-sur-Apance .....	72
Grenant .....	67
Laferté-sur-Amance .....	69
Rivière-les-Fosses .....	64
Vaux-sous-Aubigny .....	65
Villegusien .....	66
Voisey .....	70

## Meuse 73-75

Bourmont .....	74
Lénizeul .....	73
Nijon .....	75

Afin de permettre à chacun de se situer au mieux sur les parcours de pêche détenus par les 52 AAPPMA de Haute-Marne, le département a été divisé en 5 secteurs halieutiques avec un positionnement d'amont en aval.

- **Marne-Rognon** : 22 AAPPMA dont 21 en réciprocité réparties sur les rivières Marne, Rognon, Suize, Traire, Rongeaing, etc.
- **Aube-Aujon** : 8 AAPPMA dont 5 en réciprocité réparties sur les rivières Aube, Aujon, Dhuy, Ource, etc.
- **Blaise-Voire** : 10 AAPPMA toutes en réciprocité réparties sur les rivières Blaise, Voire, Blaiseron, Laines, etc.
- **Amance-Vingeanne** : 9 AAPPMA toutes en réciprocité réparties sur les rivières Amance, Apance, Saulon, Vingeanne, Badin, Coulangue, etc.
- **Meuse** : 3 AAPPMA toutes en réciprocité réparties sur le Mouzon et le fleuve Meuse.



Cours d'eau de 1ère catégorie

Cours d'eau de 2ème catégorie

○ AAPPMA réciprocitaires


● AAPPMA non réciprocitaires

### Préconisations Halieutiques

(Jours de pêche spécifiques imposés par l'AAPPMA à consulter directement auprès du Président concerné)  
Pages concernées : 42, 43, 48, 50, 51, 52, 53, 54, 55, 61, 64, 72)



## Légende (map legend)

-  Droits de pêche autorisés aux pêcheurs (authorized fishing)
  - Marne : 22,04 km de rives
  - Canal : lots 71-75 (21,7 km de rives)
  - Lacs : Charmes, La Liez
  - Etang de Culmont

 Rivières et plans d'eau de 2ème catégorie

 Parcours à carpe de nuit autorisés (carp fishing at night)



## Dépositaires de cartes (fishing licence)

### Langres

ALCEDO : 03 25 90 01 16  
Expo Pêche : 03 25 87 01 00

### Peigny

Espace Loisirs 52 : 03 25 88 57 83



[www.cartedepeche.fr](http://www.cartedepeche.fr)



Président : Alain GARNIER

06 03 08 83 87

alain.garnier30@sfr.fr

### Dépositaires de cartes (fishing licence)

#### Langres

ALCEDO : 03 25 90 01 16

Expo Pêche : 03 25 87 01 00

#### Rolampont

COCCI MARKET : 03 25 84 74 38



[www.cartedepeche.fr](http://www.cartedepeche.fr)







## Dépôtaires de cartes

(fishing licence)

### Nogent

Café de la Gare : 09 54 49 75 83  
Super U : 03 25 31 78 79

### Langres

ALCEDO : 03 25 90 01 16  
Expo Pêche : 03 25 87 01 00

### Rolampont

Café des Marronniers : 03 25 84 92 01  
Cocci Market : 03 25 84 74 38

## Légende (map legend)

-  Droits de pêche autorisés aux pêcheurs (authorized fishing)
  - Traire : 45,6 km de rives
  - Marne : 36,48 km de rives
  - Ruisseaux : 32,8 km de rives
  - Canal : lots 60-68 (35,65 km de rives)
  - Lacs : Saint-Ciergues, Charnes
-  Rivières de 1<sup>ère</sup> catégorie
-  Rivières et plans d'eau de 2<sup>ème</sup> catégorie
-  Parcours à carpe de nuit autorisés (carp fishing at night)
-  Parcours « Jeune » -18 ans (young sector under 18)



Aire de camping-car



[www.cartedepêche.fr](http://www.cartedepêche.fr)



## Dépositaires de cartes (fishing licence)

### Chaumont



Office de Tourisme : 03 25 03 80 80  
Sensations Pêche : 03 25 01 43 58

### Luzy-sur-Marne

Président : 06 70 19 88 24



## Légende (map legend)

-  Droits de pêche autorisés aux pêcheurs (authorized fishing)
  - Marne : 16,2 km de rives
  - Canal : lots 57-59 (10,24 km de rives)
-  Rivières et plans d'eau de 2ème catégorie




## Légende (map legend)

 Droits de pêche autorisés aux pêcheurs (authorized fishing)  
- Marne : 40,2 km de rives  
- Suize : 6,7 km de rives  
- Canal : lots 47-56 (32,11 km de rives)

 Rivières de 1ère catégorie

 Rivières et plans d'eau de 2ème catégorie

 Parcours à carpe de nuit autorisés (carp fishing at night)

 Parcours autorisé à 2 lignes en 1ère catégorie (Fishing with two fishing rods in 1st category)

 Aire de camping-car

 Camping

## Dépositaires de cartes

(fishing licence)

### Chaumont

Sensations Pêche : 03 25 01 43 58  
Office de Tourisme : 03 25 03 80 80

### Villiers-le-Sec

Euro Pêche : 03 25 01 66 66



[www.cartedepeche.fr](http://www.cartedepeche.fr)







## Dépositaires de cartes (fishing licence)

### Bologne

Tabac-Presses CHANE : 03 25 01 41 61

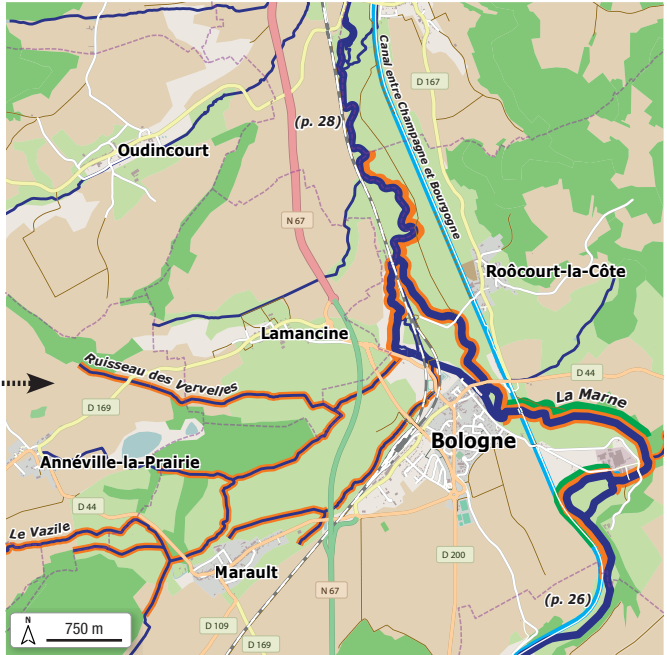
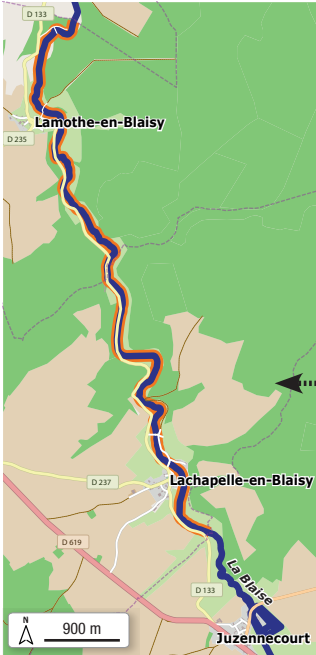
### Chaumont

Office de Tourisme : 03 25 03 80 80

Sensations Pêche : 03 25 01 43 58

### Villiers-le-Sec

Euro Pêche : 03 25 01 66 66



## Légende (map legend)

-  Rivières de 1ère catégorie
-  Rivières et plans d'eau de 2ème catégorie
-  Parcours autorisé à 2 lignes en 1ère catégorie  
(Fishing with two fishing rods in 1st category)

-  Droits de pêche autorisés aux pêcheurs (authorized fishing)
  - Marne : 10,7 km de rives
  - Blaise : 12 km de rives
  - Ruisseau : 39,2 km de rives
  - Canal : lots 44-46 (12,4 km de rives)

## Atelier Pêche Nature

(fishing school)

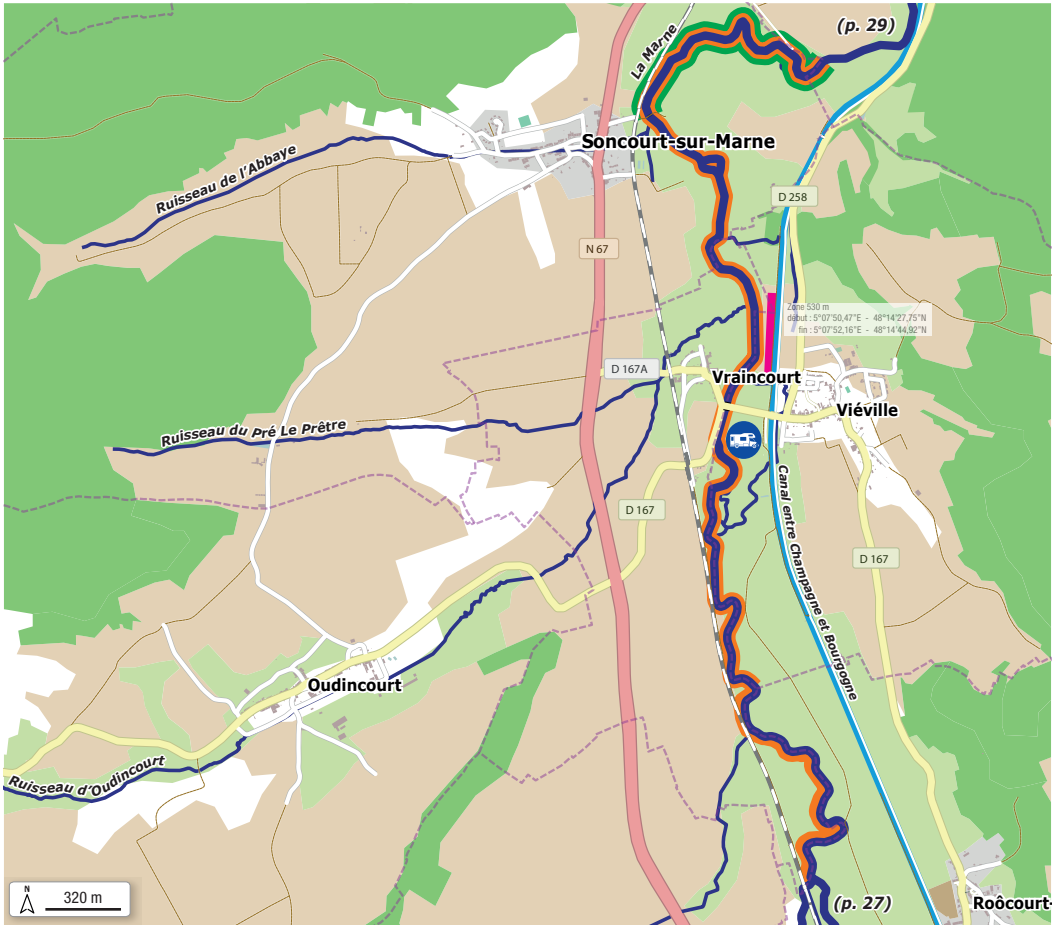
Pour apprendre à pêcher !

Séances en salle et à l'extérieur les samedis, tous les 15 jours, de Septembre


à Juin (hors vacances scolaires)

Contact Animateur : Daniel MARTIN 06 82 20 01 05





### Légende (map legend)


 Droits de pêche autorisés aux pêcheurs (authorized fishing)  
 - Marne : 8,7 km de rives  
 - Canal : lot 43 (5,4 km de rives)



 Rivières de 1ère catégorie

 Rivières et plans d'eau de 2ème catégorie

 Parcours à carpe de nuit autorisés (carp fishing at night)

 Parcours autorisé à 2 lignes en 1ère catégorie (Fishing with two fishing rods in 1st category)

### Dépôtaires de cartes

(fishing licence)

#### Chaumont

Sensations Pêche : 03 25 01 43 58  
 Office de Tourisme : 03 25 03 80 80

#### Viéville

Christophe MAUFFRE : 06 67 51 97 22



[www.cartedepeche.fr](http://www.cartedepeche.fr)



Président : Gilles SARRE

☎ 06 10 18 02 63

✉ aappma-vouecourt@outlook.fr

## Dépositaires de cartes (fishing licence)

### Chaumont

Office de Tourisme : 03 25 03 80 80

Sensations Pêche : 03 25 01 43 58

### Vouécourt

Bar Restaurant l'Escale : 06 51 10 67 66

Gilles SARRE : 06 10 18 02 63



## Légende (map legend)

Droits de pêche autorisés aux pêcheurs (authorized fishing)  
- Mame : 7,9 km de rives  
- Canal : lot 42 (3,64 km de rives)

Rivières de 1ère catégorie

Rivières et plans d'eau de 2ème catégorie

Parcours autorisé à 2 lignes en 1ère catégorie  
(Fishing with two fishing rods in 1st category)





## Dépositaires de cartes

(fishing licence)

### Chaumont

Office de Tourisme : 03 25 03 80 80

### Froncles

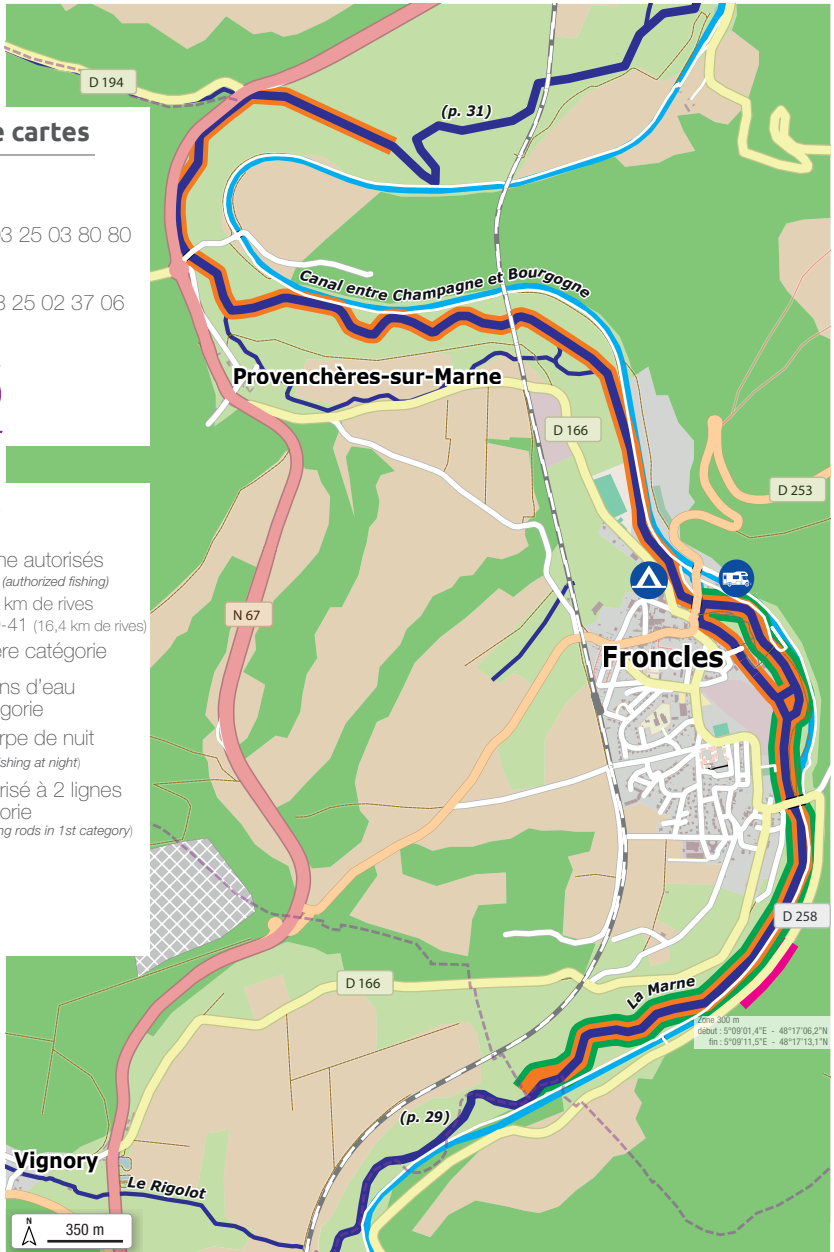
Carrefour Express : 03 25 02 37 06

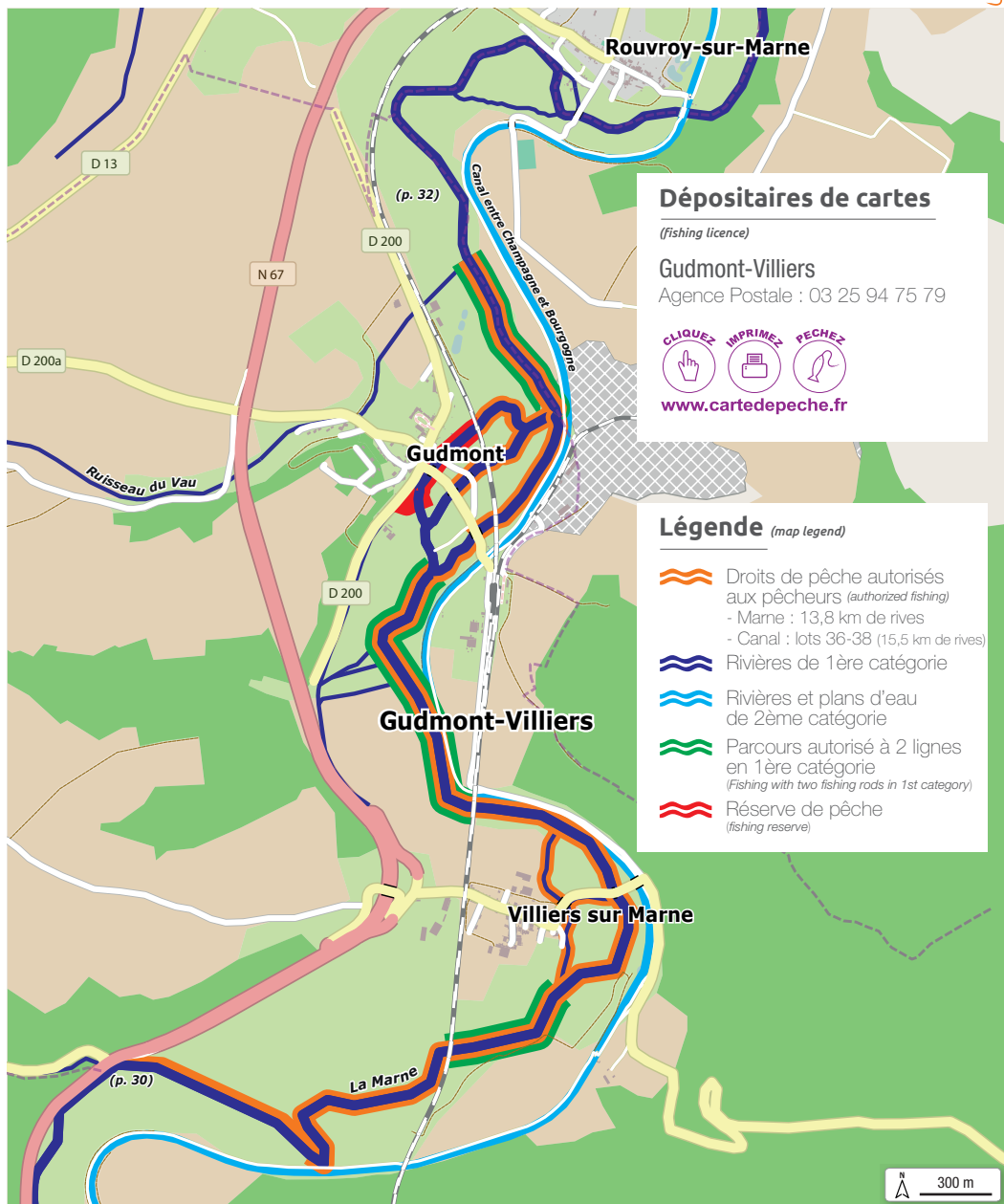


[www.cartedepeche.fr](http://www.cartedepeche.fr)

## Légende (map legend)

-  Droits de pêche autorisés aux pêcheurs (authorized fishing)
  - Mame : 11,27 km de rives
  - Canal : lots 39-41 (16,4 km de rives)
-  Rivières de 1ère catégorie
-  Rivières et plans d'eau de 2ème catégorie
-  Parcours à carpe de nuit autorisés (carp fishing at night)
-  Parcours autorisé à 2 lignes en 1ère catégorie (Fishing with two fishing rods in 1st category)
-  Aire de camping-car
-  Camping





### Dépositaires de cartes

(fishing licence)

**Gudmont-Villiers**

Agence Postale : 03 25 94 75 79




[www.cartedepeche.fr](http://www.cartedepeche.fr)

### Légende (map legend)

- Droits de pêche autorisés aux pêcheurs (authorized fishing)
  - Marne : 13,8 km de rives
  - Canal : lots 36-38 (15,5 km de rives)
- Rivières de 1ère catégorie
- Rivières et plans d'eau de 2ème catégorie
- Parcours autorisé à 2 lignes en 1ère catégorie (Fishing with two fishing rods in 1st category)
- Réserve de pêche (fishing reserve)



### Légende (map legend)

 Droits de pêche autorisés aux pêcheurs (authorized fishing)

- Marne : 29,34 km de rives
- Rognon : 14,2 km de rives
- Ruisseau : 20,2 km de rives
- Canal : lots 31-35 (23,02 km de rives)

 Rivières de 1ère catégorie

 Rivières et plans d'eau de 2ème catégorie

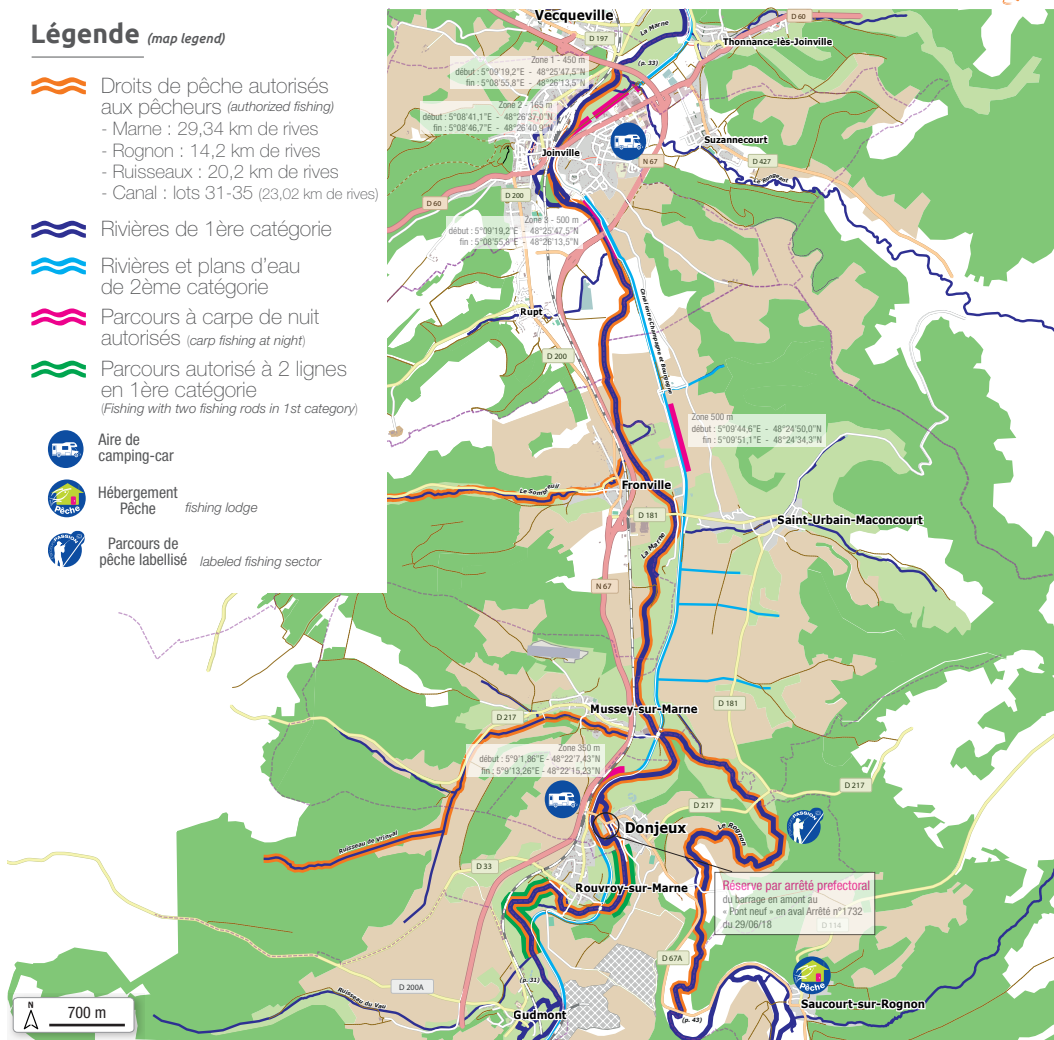
 Parcours à carpe de nuit autorisés (carp fishing at night)

 Parcours autorisé à 2 lignes en 1ère catégorie (Fishing with two fishing rods in 1st category)

 Aire de camping-car

 Hébergement Pêche fishing lodge

 Parcours de pêche labellisé labeled fishing sector



### Dépositaires de cartes (fishing licence)

#### Joinville

BricoMarché : 03 25 94 34 00

#### Thonnance-lès-Joinville

Evelyne PIONNIER : 06 82 18 62 21

#### Rouvroy-sur-Marne

Agnès CARLIER 6 rue de l'Eglise : 07 68 86 07 14

#### Donjeux

Agence Postale

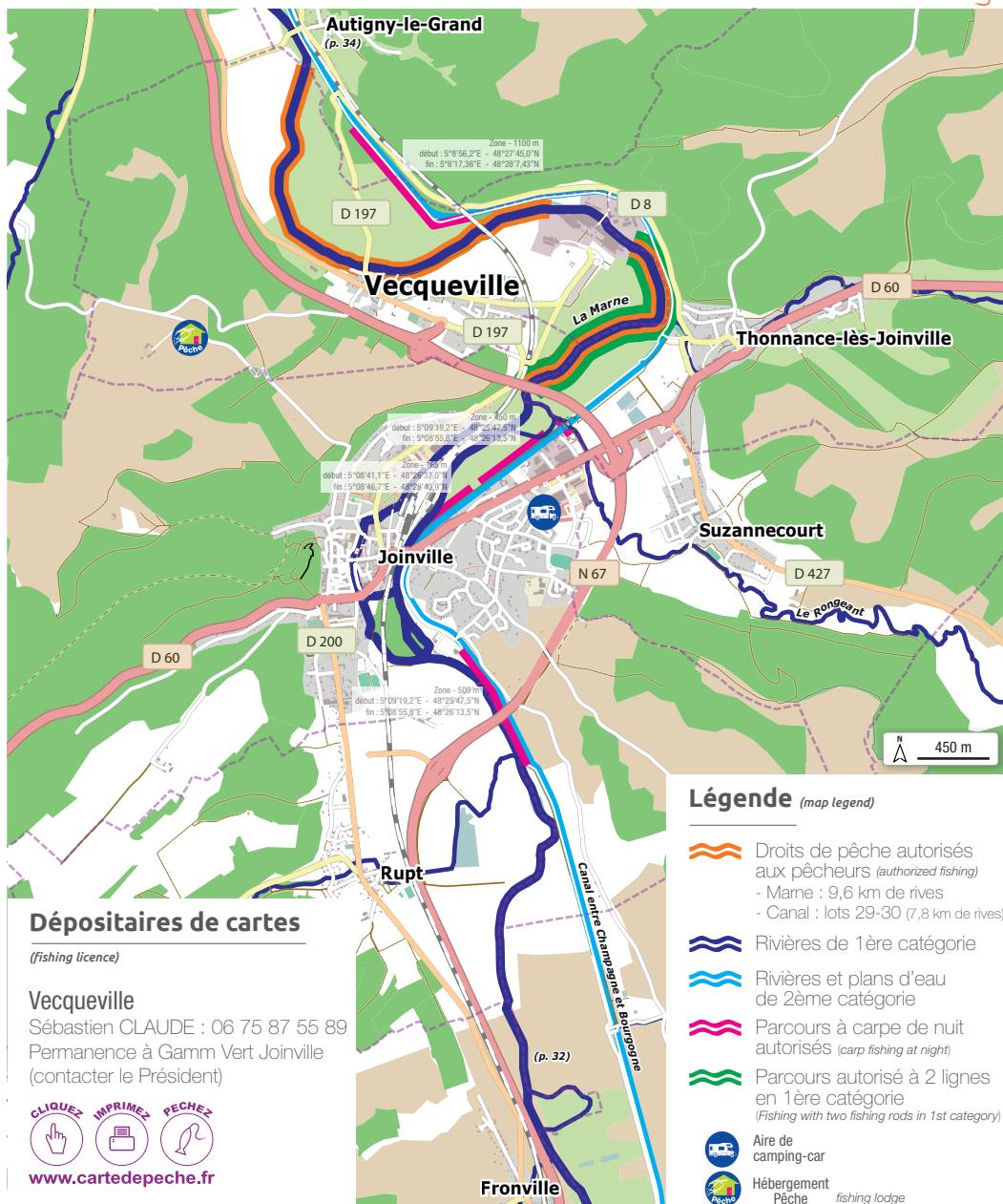
CLIQUEZ IMPRIMEZ PECHER

[www.cartedepeche.fr](http://www.cartedepeche.fr)

(Mercredi de 16h à 18h30 et le samedi de 15h à 17h30)







## Dépositaires de cartes

(fishing licence)

### Chatonrupt

Daniel SCHEMITTE : 06 74 16 39 36


### Saint-Dizier

Office de Tourisme : 03 25 05 31 84



[www.cartedepeche.fr](http://www.cartedepeche.fr)

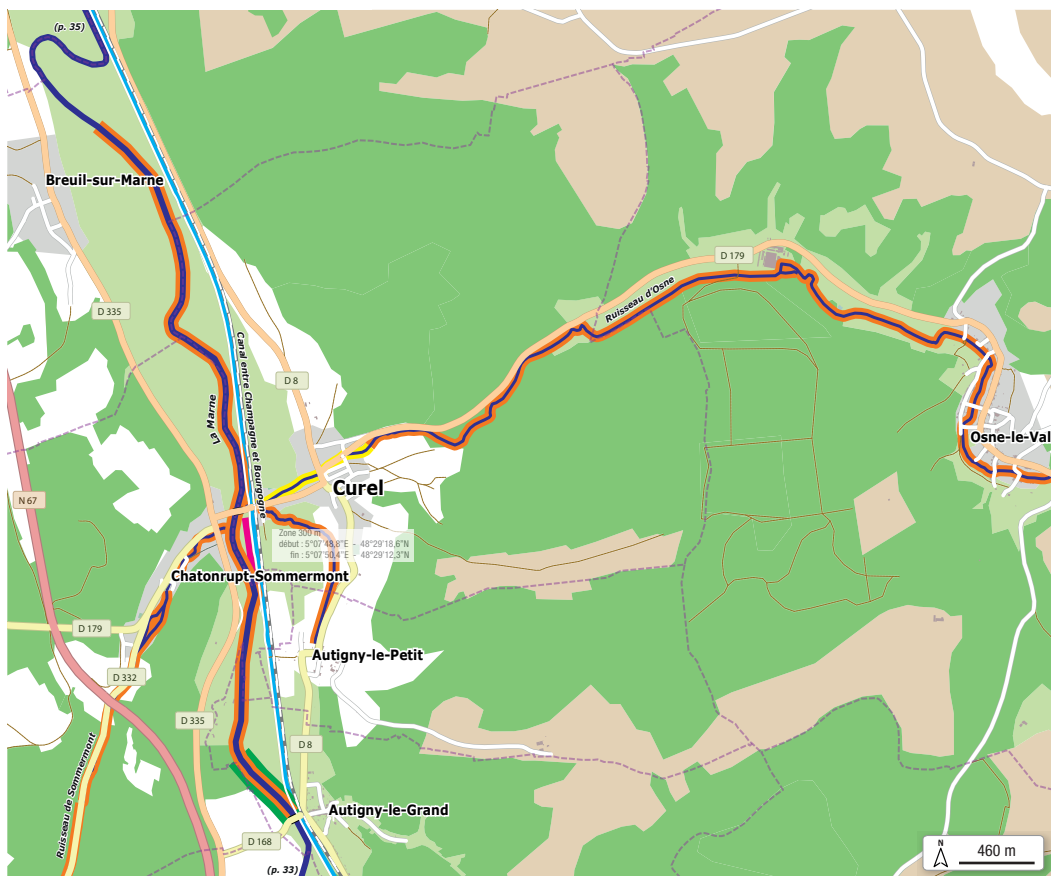
## Légende (map legend)

-  Droits de pêche autorisés aux pêcheurs (authorized fishing)
  - Marne : 9,2 km de rives
  - Ruisseaux : 15,6 km de rives
  - Canal : lots 27-28 (8,21 km de rives)

-  Parcours « Jeune » - 12 ans (young sector under 12)

-  Rivières de 1ère catégorie
-  Rivières et plans d'eau de 2ème catégorie
-  Parcours de carpe de nuit autorisés (carp fishing at night)
-  Parcours autorisé à 2 lignes en 1ère catégorie (Fishing with two fishing rods in 1st category)

Fermeture des ruisseaux au 1er juin (cause : manque d'eau)





### Dépositaires de cartes

(fishing licence)

#### Gourzon

Christophe NOËL : 06 19 30 91 83

#### Prez-sur-Marne

Georges DOS PRAZERE OLIVAL :  
06 32 24 40 10

#### Rachecourt-sur-Marne

Agence Postale : 03 25 04 40 10


#### Saint-Dizier


Office de Tourisme : 03 25 05 31 84



[www.cartedepêche.fr](http://www.cartedepêche.fr)

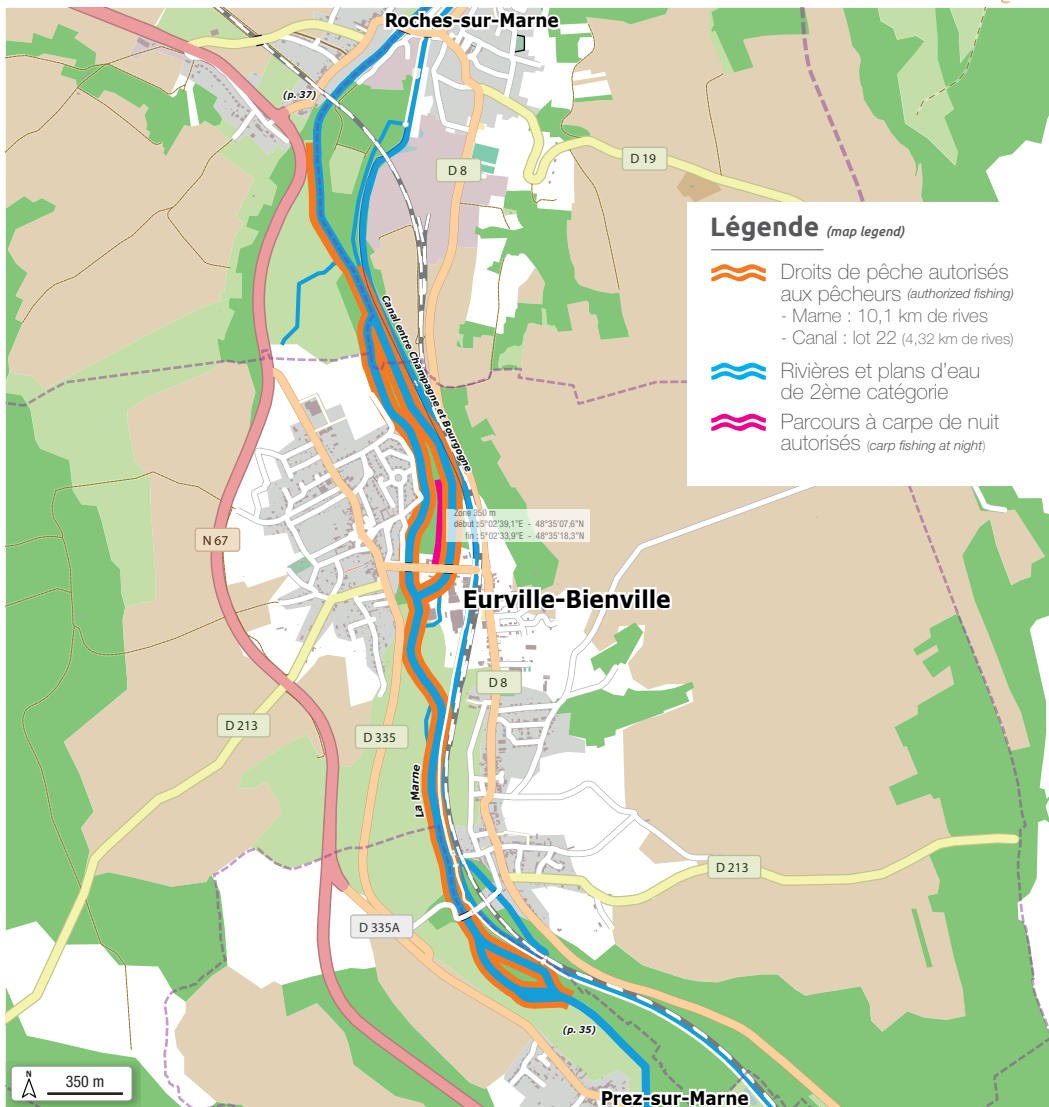
### Légende (map legend)

-  Droits de pêche autorisés aux pêcheurs (authorized fishing)
  - Marne : 23,2 km de rives
  - Ru de Chevillon : 5,3 km de rives
  - Canal : lots 23-26 (118,8 km de rives)

-  Parcours autorisé à 2 lignes en 1ère catégorie (fishing with two fishing rods in 1st category)

-  Rivières de 1ère catégorie
-  Rivières et plans d'eau de 2ème catégorie
-  Parcours à carpe de nuit autorisés (carp fishing at night)
-  Réserve de pêche (fishing reserve)





### Dépositaires de cartes (fishing licence)

**Eurville**  
Bar Tabac Chez Simon Alain, Grande Rue : 03 25 55 05 62

**Saint-Dizier**  
Office de Tourisme : 03 25 05 31 84



[www.cartedepeche.fr](http://www.cartedepeche.fr)



## Dépositaires de cartes (fishing licence)

### Marnaval

Tabac Presse Palm Tabac : 03 25 05 09 02

### Saint-Dizier

L'Eclipse Bar : 03 25 56 42 67 - 06 47 99 62 66

Office de Tourisme : 03 25 05 31 84

### Chamouilley

PROXI-SUPER : 03 25 55 59 38

### Giffaumont (51290)


Maison des Pêcheurs du Der : 03 26 72 63 43



[www.cartedepeche.fr](http://www.cartedepeche.fr)



## Légende (map legend)

-  Droits de pêche autorisés aux pêcheurs (authorized fishing)
  - Mame : 16,3 km de rives
  - La Cousance : 1,7 km de rives
  - Canal : lots 18-21 (16,67 km de rives)

-  Rivières de 1ère catégorie
-  Rivières et plans d'eau de 2ème catégorie





## Dépositaires de cartes (fishing licence)

### Saint-Dizier

Decathlon : 03 25 96 02 50

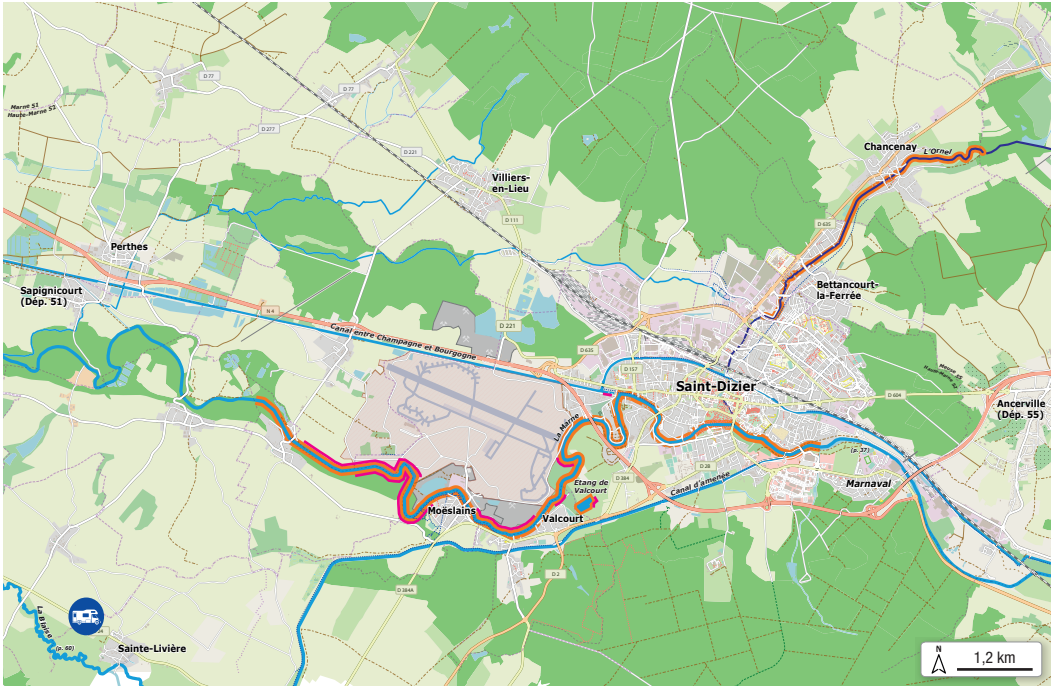
Office de Tourisme : 03 25 05 31 84

### Giffaumont (51290)


DIS Marine : 03 26 72 62 13






[www.cartedepêche.fr](http://www.cartedepêche.fr)



## Légende (map legend)

-  Droits de pêche autorisés aux pêcheurs (authorized fishing)
  - Mame : 30,1 km de rives
  - L'Ornel : 10,4 km de rives
  - Canal : lots 10-17 (28,54 km de rives)
  - Etang de Valcourt : 4,5 ha

-  Rivières de 1ère catégorie
-  Rivières et plans d'eau de 2ème catégorie
-  Parcours à carpe de nuit autorisés (carp fishing at night)

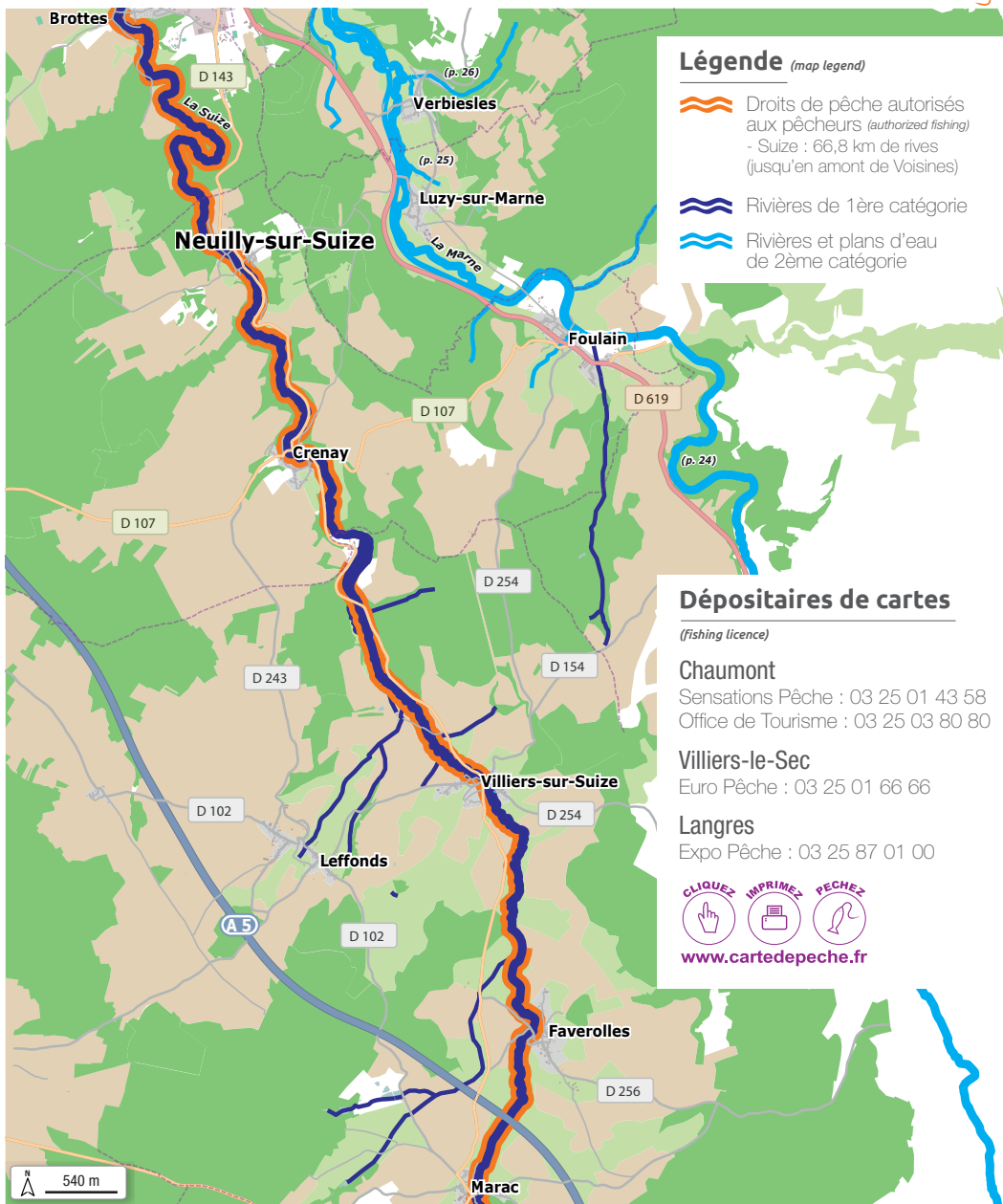


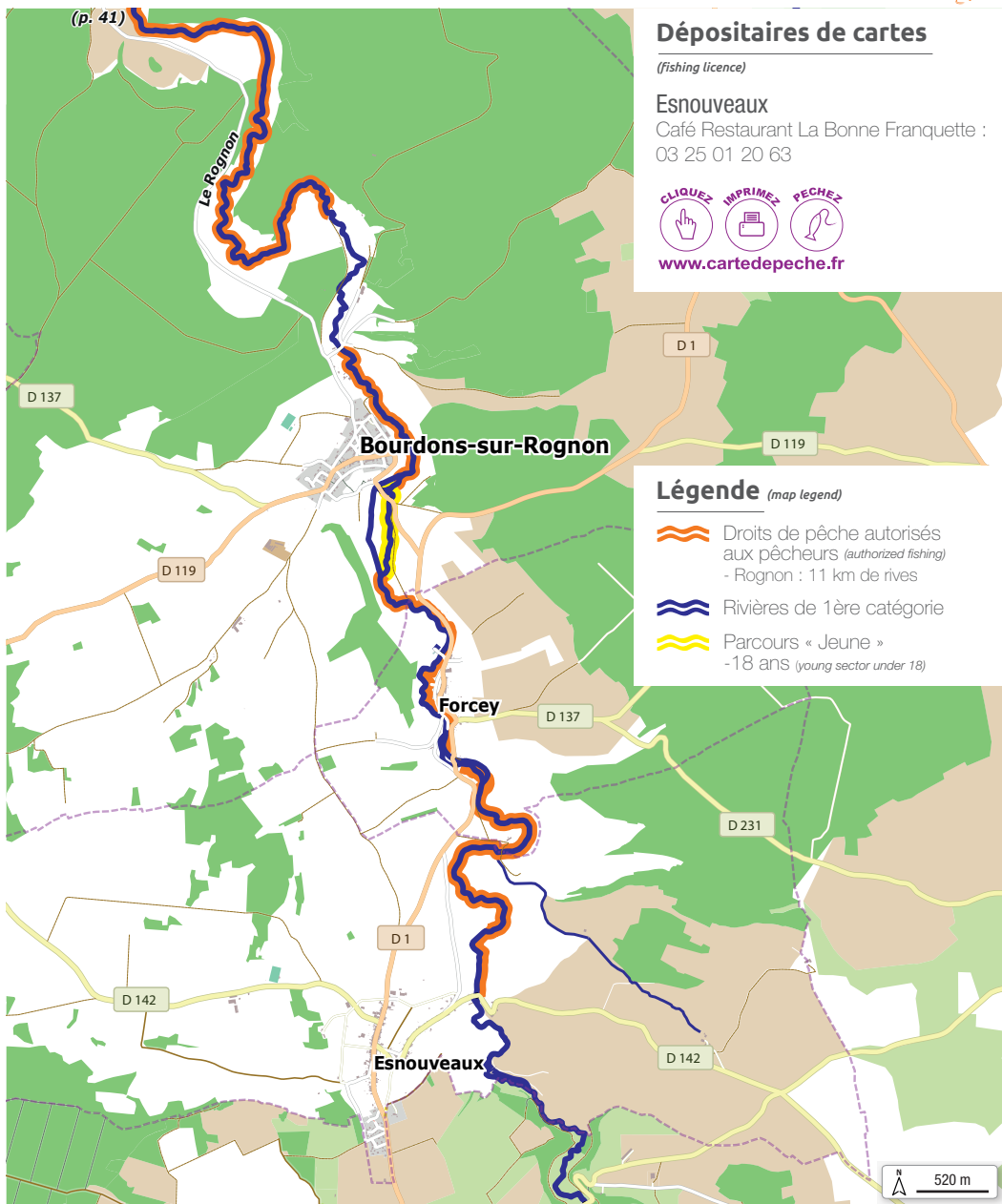
Aire de camping-car

#### Zones à carpe de nuit :

Canal : 70 m	début : 4°55'36,6"E - 48°38'16,9"N	fin : 4°55'39,1"E - 48°38'15,5"N
Etang de Valcourt : 660 m	début : 4°54'38,72"E - 48°37'17,5"N	fin : 4°54'34,3"E - 48°37'13,8"N
Mame :		
300 m	début : 4°53'48,3"E - 48°37'20,3"N	fin : 4°53'37,9"E - 48°37'23,9"N
310 m	début : 4°55'39,8"E - 48°37'53,7"N	fin : 4°55'32,0"E - 48°38'00,7"N
520 m	début : 4°55'18,4"E - 48°37'59,5"N	fin : 4°55'04,9"E - 48°37'46,1"N
1400 m	début : 4°54'49,2"E - 48°37'14,8"N	fin : 4°53'56,5"E - 48°37'14,8"N
260 m	début : 4°54'52,2"E - 48°37'17,1"N	fin : 4°55'01,5"E - 48°37'22,5"N
1000 m	début : 4°51'41,8"E - 48°37'49,0"N	fin : 4°52'25,6"E - 48°37'36,8"N







### Dépositaires de cartes

(fishing licence)




#### Esnouvaux

Café Restaurant La Bonne Franquette :  
03 25 01 20 63



[www.cartedepeche.fr](http://www.cartedepeche.fr)

### Légende (map legend)

-  Droits de pêche autorisés aux pêcheurs (authorized fishing) - Rognon : 11 km de rives
-  Rivières de 1<sup>ère</sup> catégorie
-  Parcours « Jeune » - 18 ans (young sector under 18)

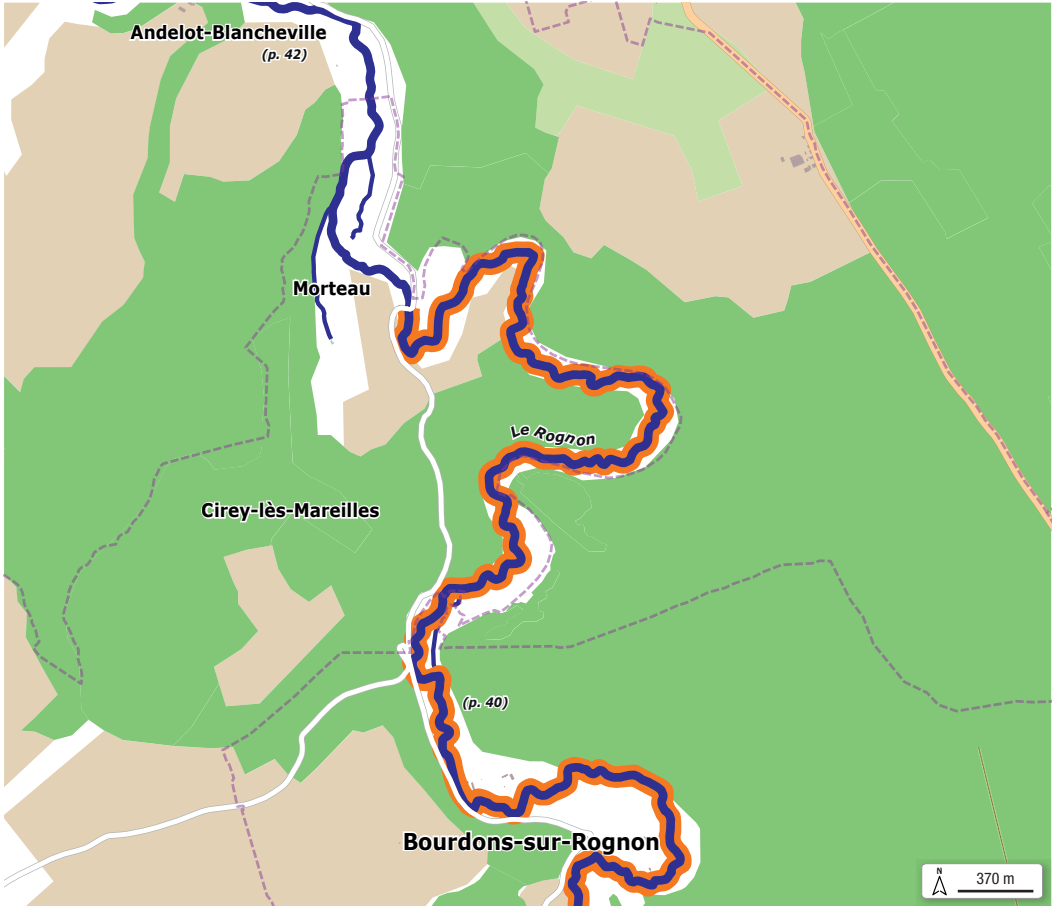


## Dépositaires de cartes

(fishing licence)

### Esnouveaux

Café Restaurant La Bonne Franquette : 03 25 01 20 63



## Légende (map legend)

 Droits de pêche autorisés aux pêcheurs (authorized fishing)  
- Rognon : 17,08 km de rives

 Rivières de 1ère catégorie





### Dépositaires de cartes (fishing licence)

#### Andelot

Hôtel Restaurant Le Cantarel : 03 25 01 31 13

#### Rimacourt

Restaurant Au Rendez-vous des Amis : 03 10 20 50 05



[www.cartedepêche.fr](http://www.cartedepêche.fr)





### Dépositaires de cartes *(fishing licence)*

#### Bettaincourt-sur-Rognon

Permanence en Mairie les samedis de 17h à 19h avant l'ouverture



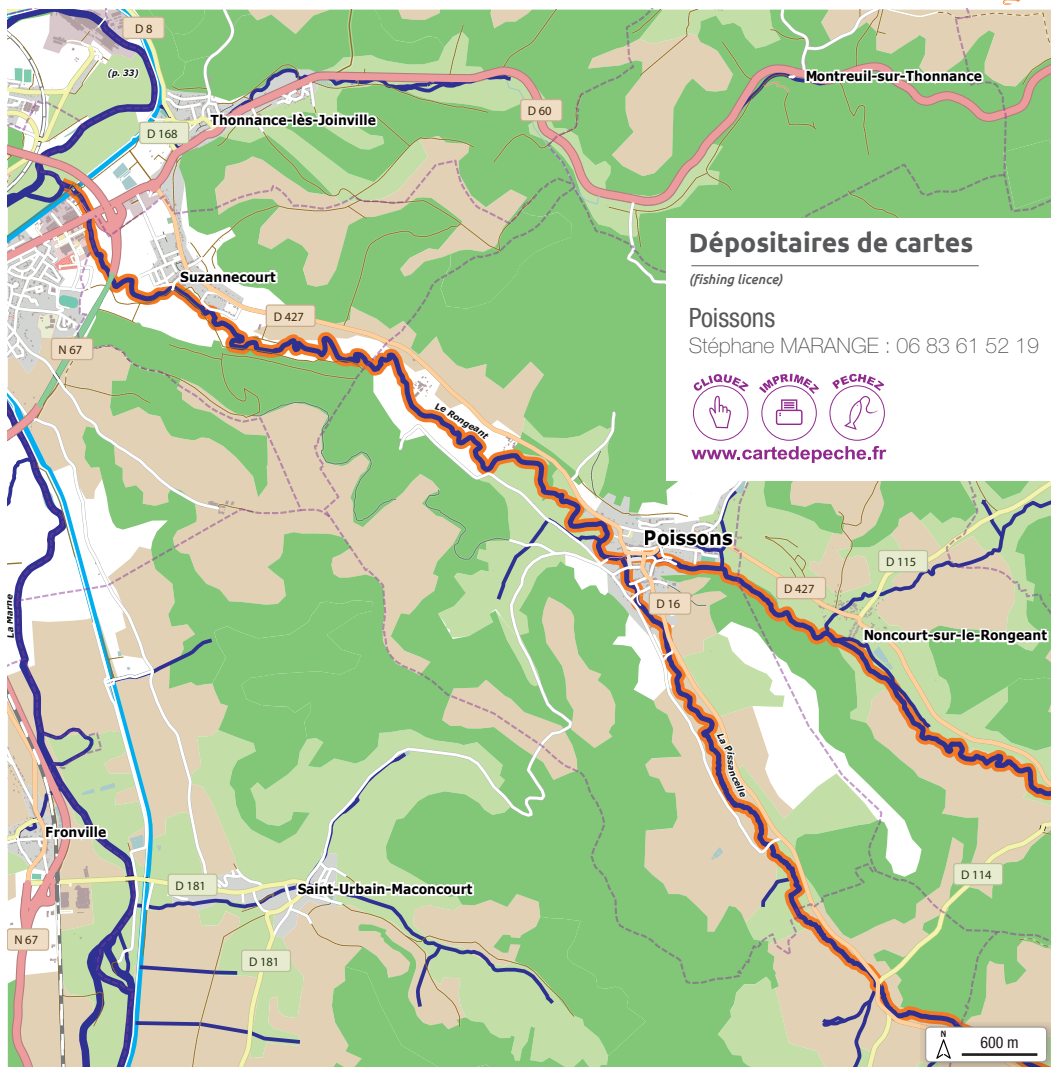
[www.cartedepeche.fr](http://www.cartedepeche.fr)



### Légende *(map legend)*

 Droits de pêche autorisés aux pêcheurs *(authorized fishing)*  
- Rognon : 23,5 km de rives

 Rivières de 1ère catégorie



## Dépositaires de cartes

(fishing licence)


### Poissons

Stéphane MARANGE : 06 83 61 52 19



[www.cartedepeche.fr](http://www.cartedepeche.fr)

## Légende (map legend)

 Droits de pêche autorisés aux pêcheurs (authorized fishing)  
- Rongean : 24,4 km de rives  
- Pissancelle : 11,82 km de rives

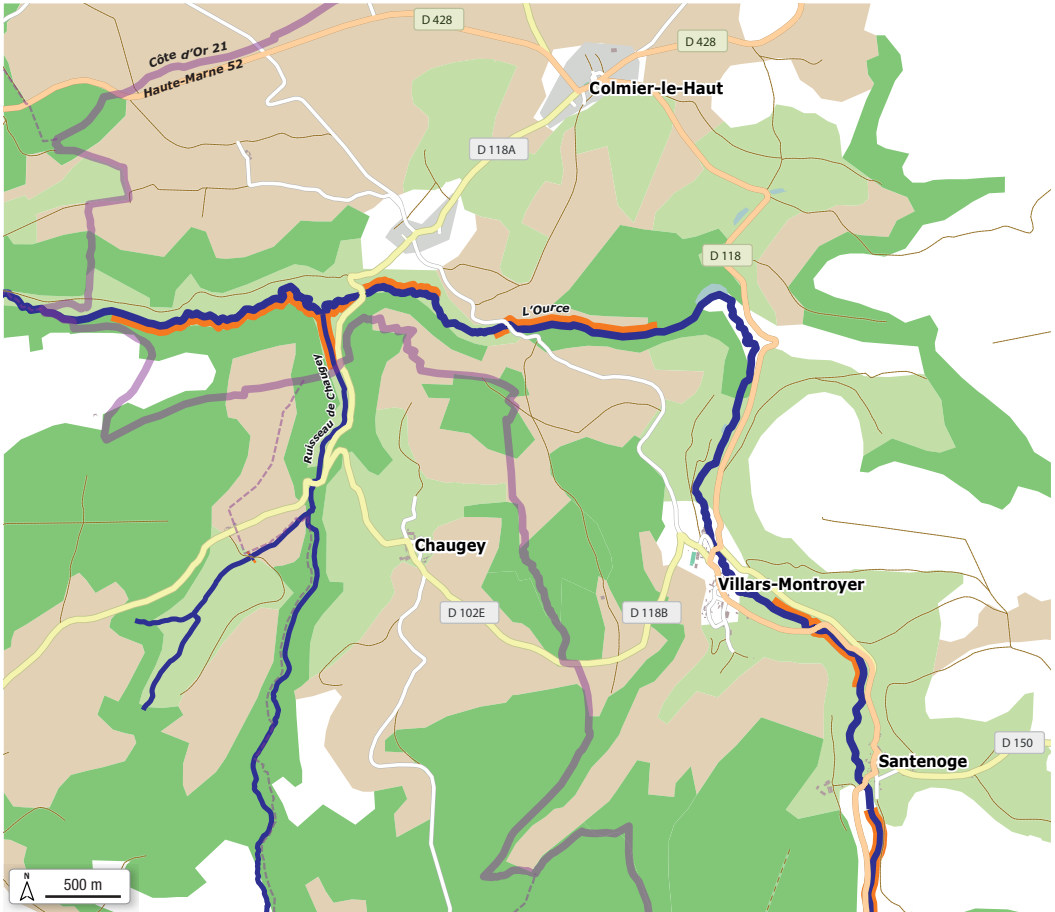
 Rivières de 1ère catégorie



### Dépositaires de cartes (fishing licence)



[www.cartedepeche.fr](http://www.cartedepeche.fr)



### Légende (map legend)

 Droits de pêche autorisés  
aux pêcheurs (authorized fishing)

- L'Ource : 5,1 km de rives

- Ruisseau de Chaughey : 800 m de rives

 Rivières de 1ère catégorie





## Dépositaires de cartes (fishing licence)

### Villegusien

Café Hôtel Restaurant Le Relais du Lac  
03 25 88 46 12

### Chalindrey

Bar Le Celtique : 03 25 84 78 68

### Varenes-sur-Amance

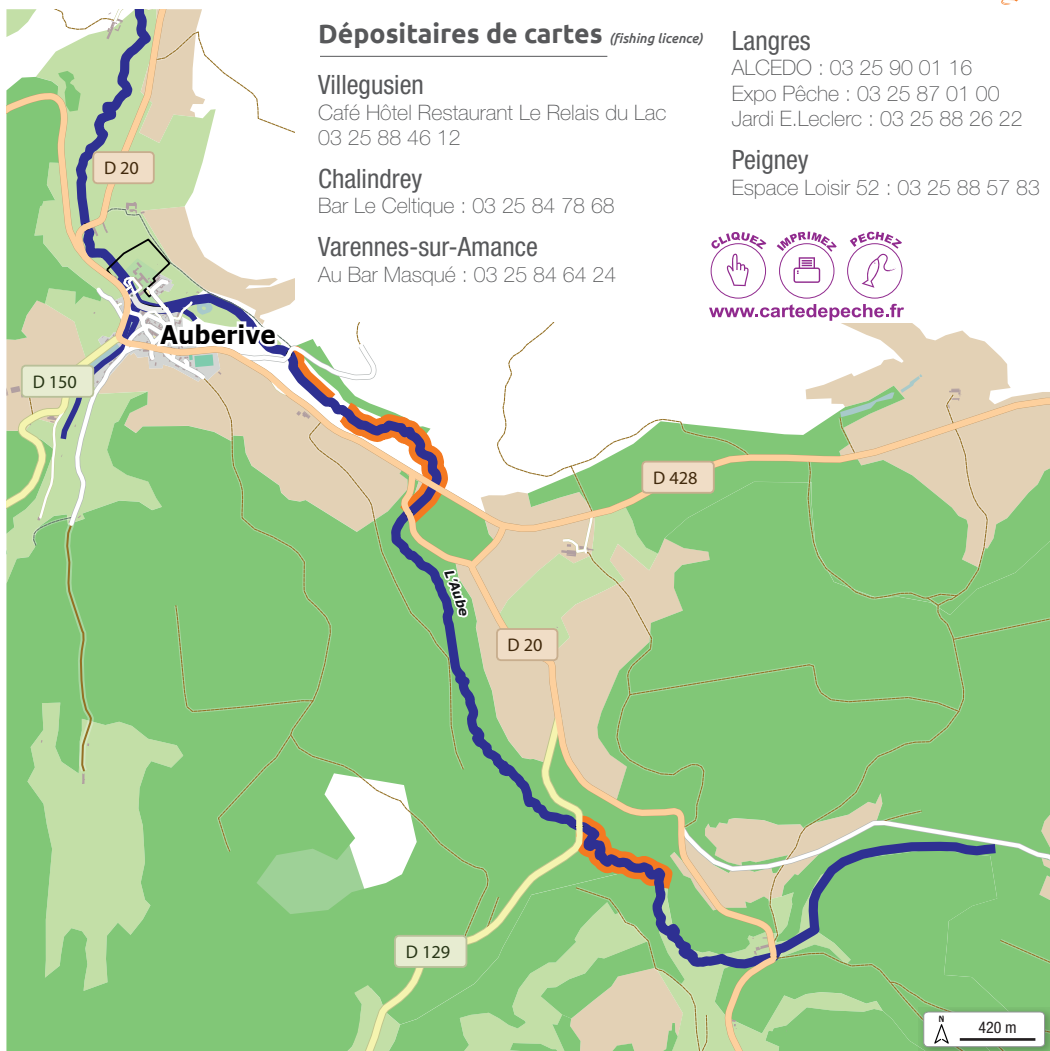
Au Bar Masqué : 03 25 84 64 24

### Langres

ALCEDO : 03 25 90 01 16  
Expo Pêche : 03 25 87 01 00  
Jardi E. Leclerc : 03 25 88 26 22

### Peigney

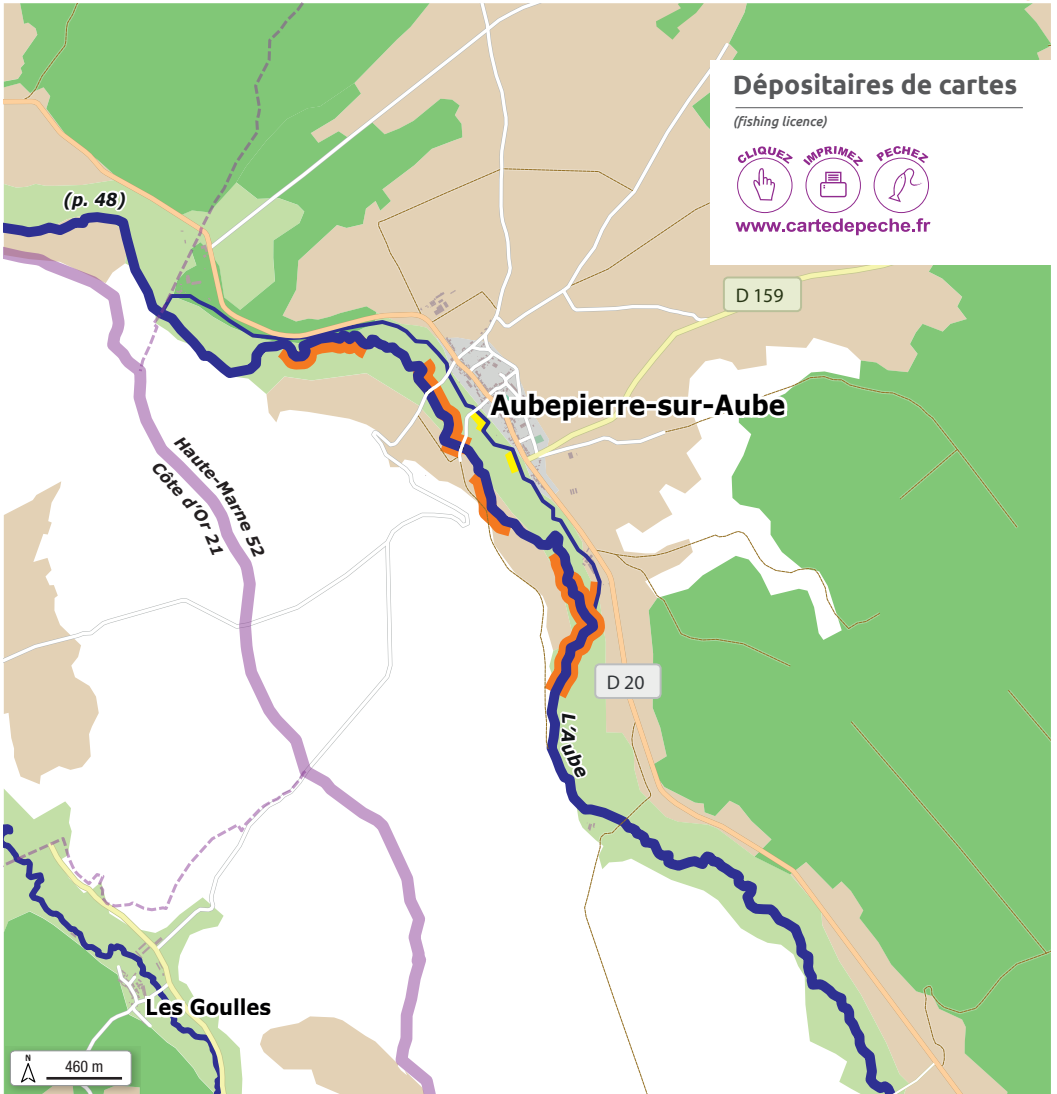
Espace Loisir 52 : 03 25 88 57 83



## Légende (map legend)

 Droits de pêche autorisés  
aux pêcheurs (authorized fishing)  
- L'Aube : 3,68 km de rives

 Rivières de 1ère catégorie



### Dépositaires de cartes

(fishing licence)



[www.cartedepêche.fr](http://www.cartedepêche.fr)

### Légende (map legend)

 Droits de pêche autorisés  
aux pêcheurs (authorized fishing)  
- L'Aube : 2,7 km de rives

 Rivières de 1ère catégorie

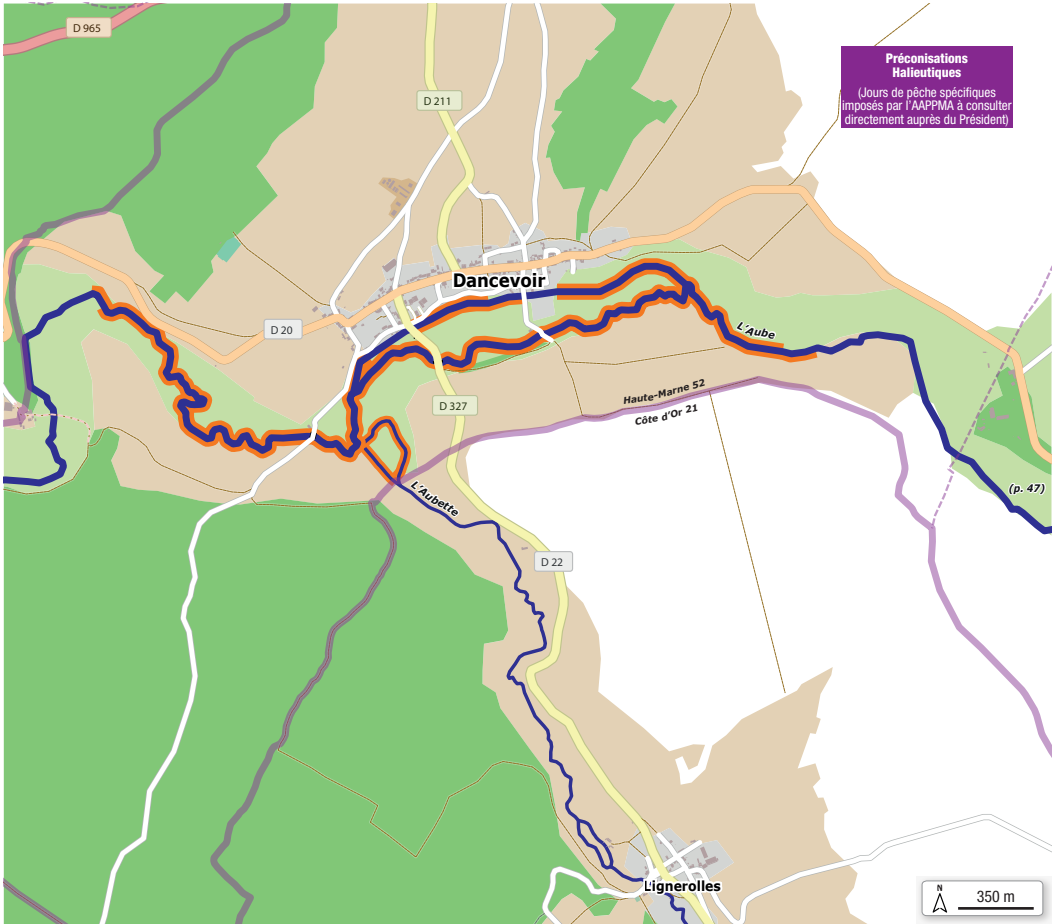
 Parcours « Jeune »  
- 14 ans (young sector under 14)



## Dépositaires de cartes (fishing licence)



[www.cartedepeche.fr](http://www.cartedepeche.fr)



## Légende (map legend)

Droits de pêche autorisés  
aux pêcheurs (authorized fishing)  
- L'Aube : 12,6 km de rives  
- L'Aubette : 1,7 km de rives

Rivières de 1ère catégorie



### Dépôtaires de cartes

(fishing licence)



#### Laferté-sur-Aube

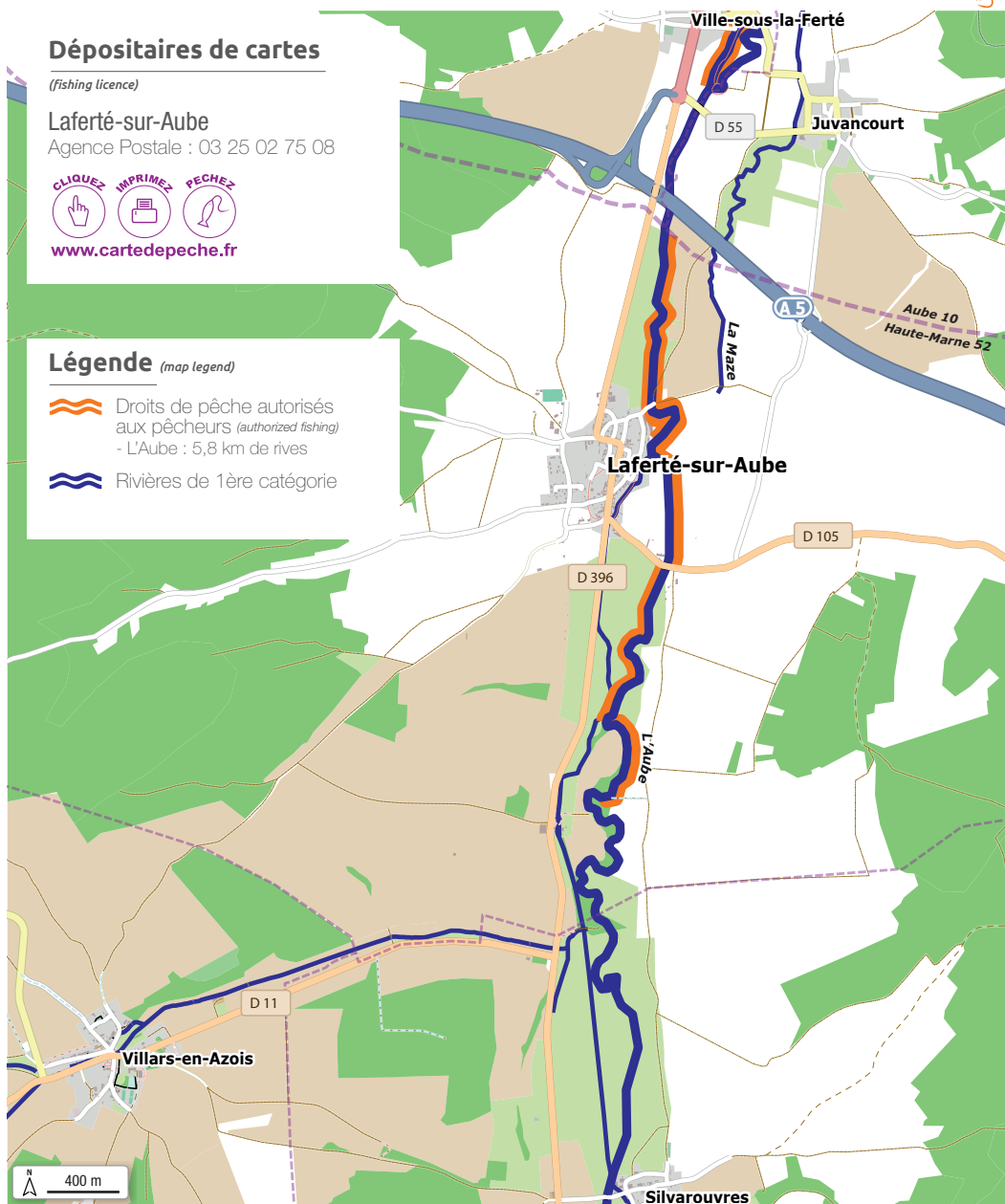
Agence Postale : 03 25 02 75 08



[www.cartedepeche.fr](http://www.cartedepeche.fr)

### Légende (map legend)

-  Droits de pêche autorisés aux pêcheurs (authorized fishing) - L'Aube : 5,8 km de rives
-  Rivières de 1ère catégorie







## Dépositaires de cartes

(fishing licence)

### Châteauvillain

Maison de la Presse : 03 25 32 94 26



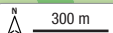
[www.cartedepeche.fr](http://www.cartedepeche.fr)

### Préconisations Halieutiques

(Jours de pêche spécifiques imposés par l'AAPPMA à consulter directement auprès du Président)

## Légende (map legend)

- Droits de pêche autorisés aux pêcheurs (authorized fishing) - L'Aujon : 3,7 km de rives
- Rivières de 1ère catégorie





## Dépositaires de cartes

(fishing licence)

### Pont-la-Ville

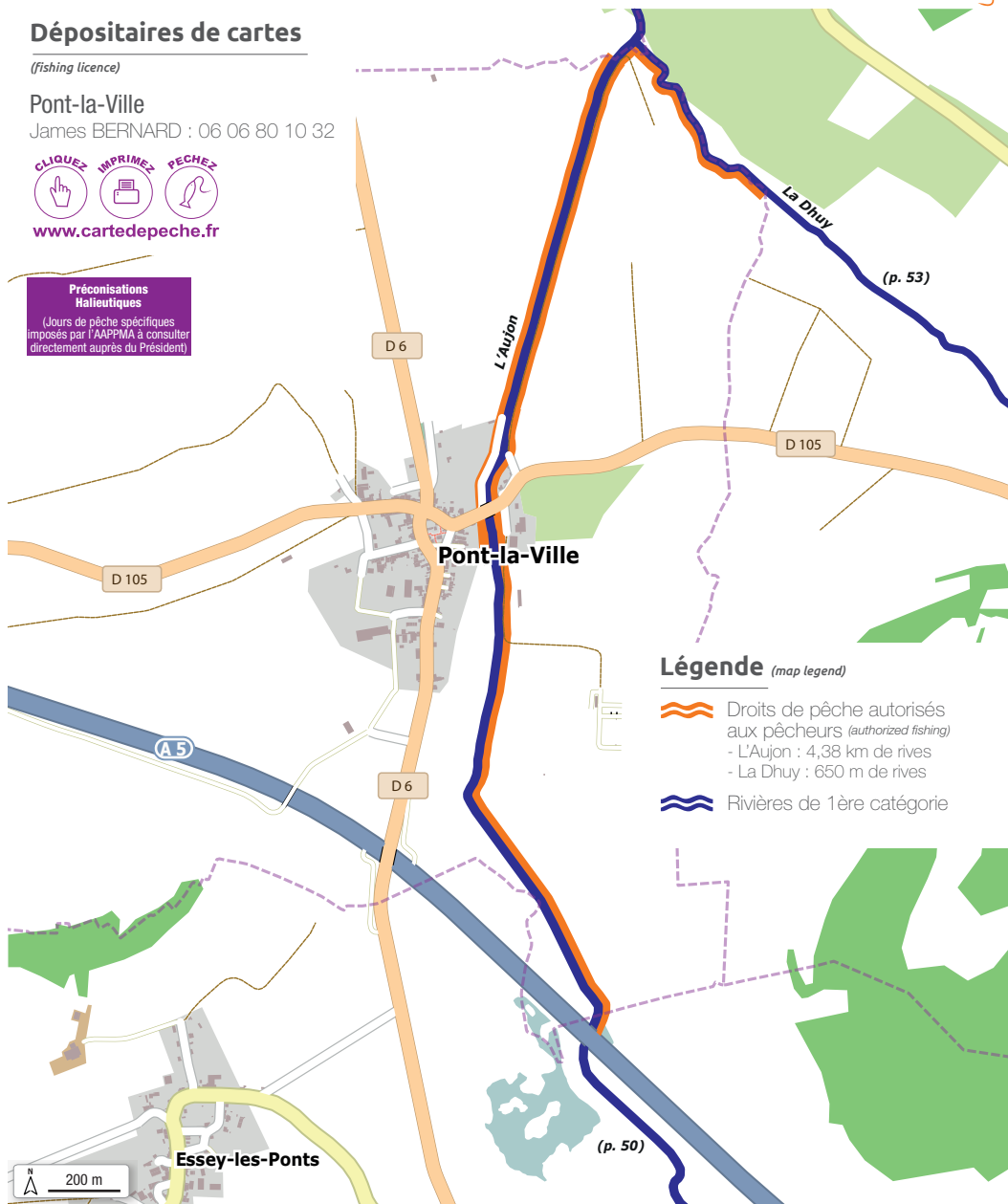
James BERNARD : 06 06 80 10 32



[www.cartedepeche.fr](http://www.cartedepeche.fr)

#### Préconisations Halieutiques

(Jours de pêche spécifiques  
imposés par l'AAPPMA à consulter  
directement auprès du Président)





## Dépositaires de cartes (fishing licence)



[www.cartedepeche.fr](http://www.cartedepeche.fr)





## Dépositaires de cartes (fishing licence)

### Orges

Claude COUSIN : 06 70 38 52 22

### Villiers-le-Sec

Euro Pêche : 03 25 01 66 66



[www.cartedepêche.fr](http://www.cartedepêche.fr)



## Légende (map legend)

 Droits de pêche autorisés aux pêcheurs (authorized fishing)  
- La Dhuy : 6,55 km de rives

 Rivières de 1ère catégorie





Président : Ludovic SANCHEZ

 06 49 00 81 14

 celine.boule@orange.fr

## Dépositaires de cartes

(fishing licence)

**Doulevant-le-Château**

Ludovic SANCHEZ : 06 49 00 81 14



[www.cartedepeche.fr](http://www.cartedepeche.fr)

### Préconisations Halieutiques



(Jours de pêche spécifiques  
imposés par l'AAPPMA à consulter  
directement auprès du Président)

**Villiers-aux-Chênes**

**Doulevant-le-Château**

La Blaise

## Légende (map legend)

-  Droits de pêche autorisés aux pêcheurs (authorized fishing)  
- La Blaise : 8,9 km de rives
-  Rivières de 1ère catégorie

D 227

**Arnancourt**

 300 m



## Dépositaires de cartes

(fishing licence)

Dommartin-le-Saint-Père

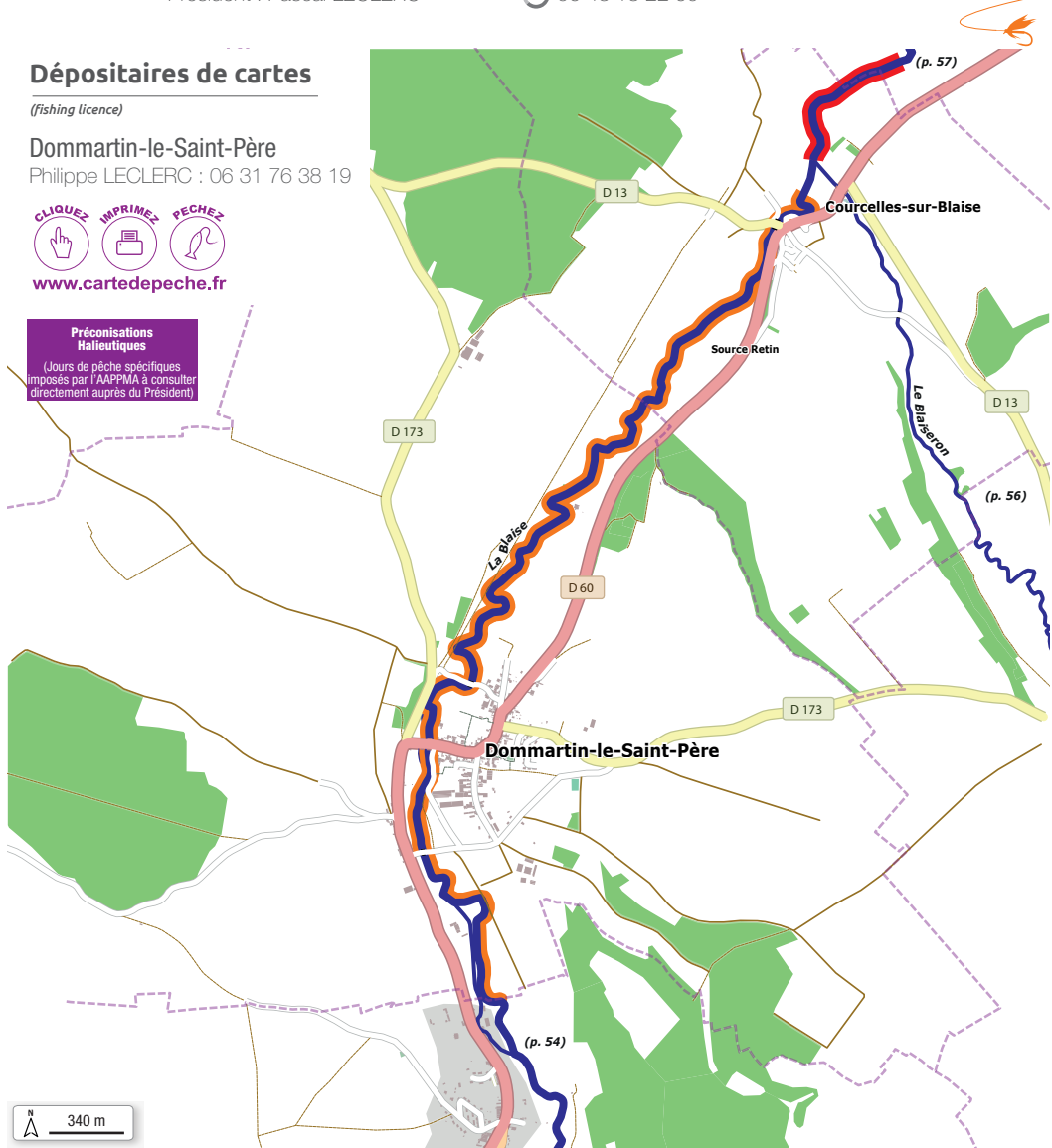
Philippe LECLERC : 06 31 76 38 19



[www.cartedepêche.fr](http://www.cartedepêche.fr)

### Préconisations Halieutiques

(Jours de pêche spécifiques imposés par l'AAPPMA à consulter directement auprès du Président)



## Légende (map legend)

 Droits de pêche autorisés aux pêcheurs (authorized fishing)  
- La Blaise : 9,1 km de rives

 Rivières de 1ère catégorie

 Réserve de pêche par arrêté préfectoral (pêche interdite, no fishing)



Président : François FREMY

☎ 03 25 55 45 21



## Dépositaires de cartes (fishing licence)

**Baudrecourt**

Jérémie BAILLOT : 03 25 55 78 25



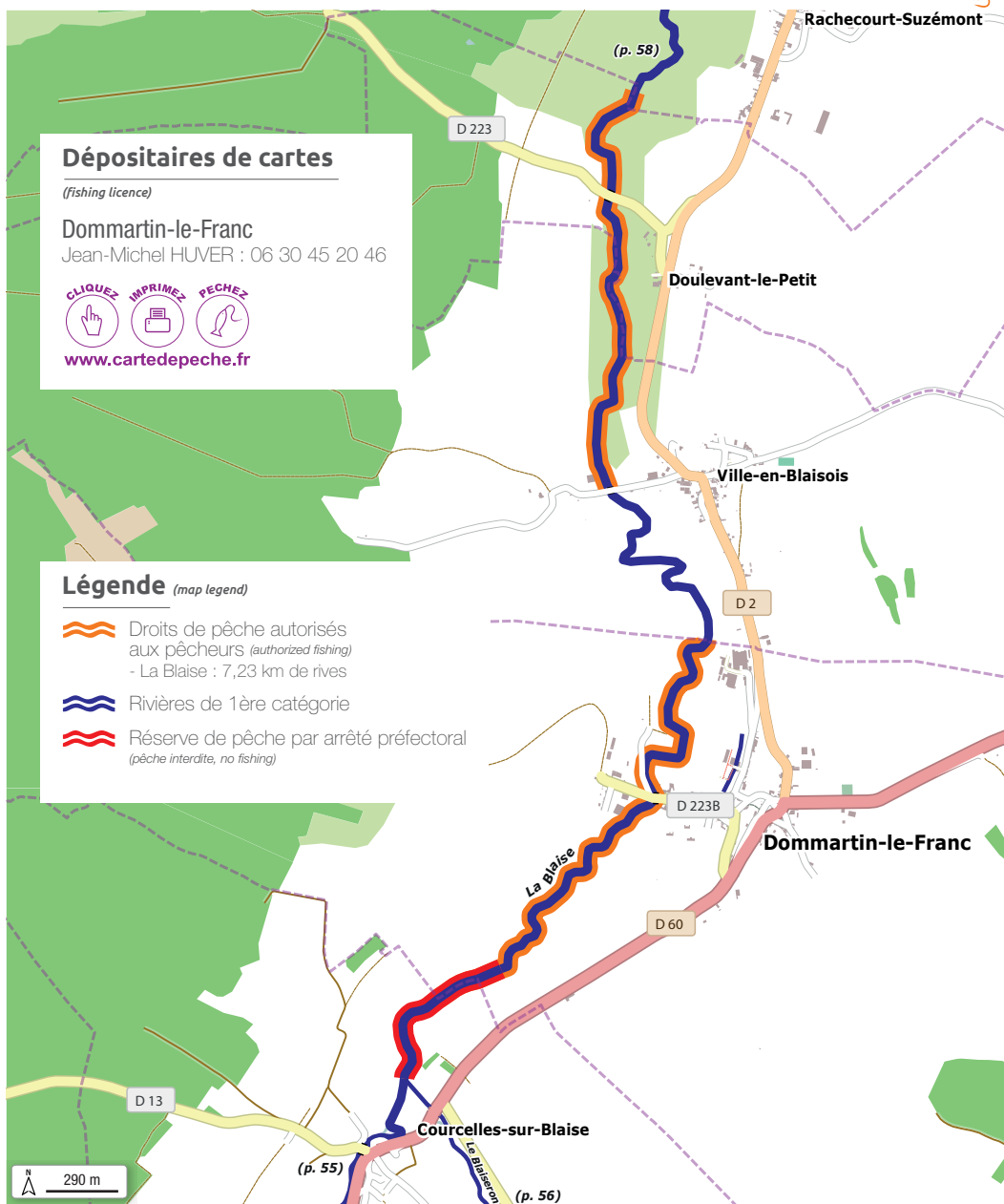
[www.cartedepeche.fr](http://www.cartedepeche.fr)



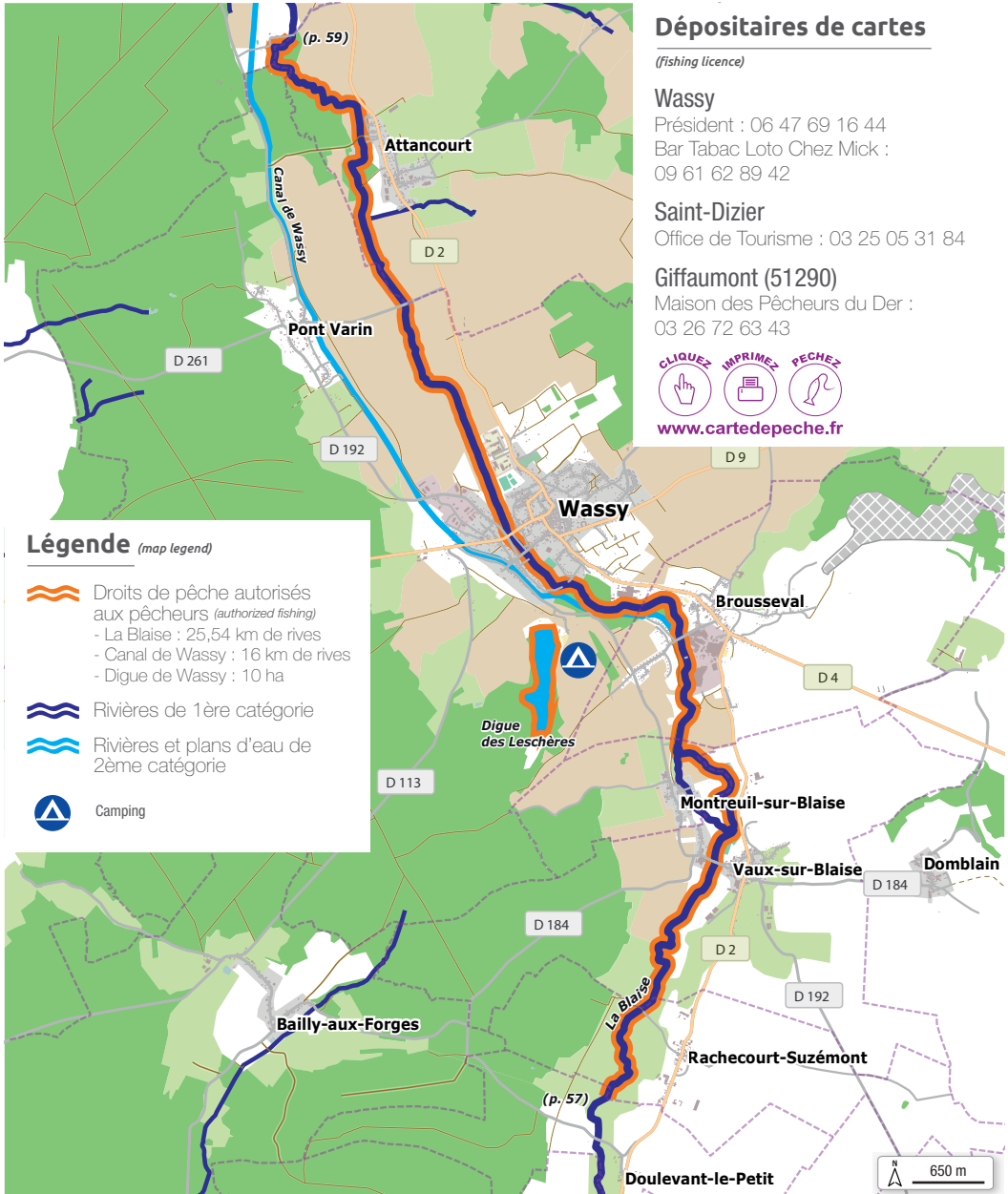
## Légende (map legend)

Droits de pêche autorisés  
aux pêcheurs (authorized fishing)  
- Le Blaiseron : 7,2 km de rives

Rivières de 1ère catégorie







## Dépositaires de cartes

(fishing licence)

### Wassy

Président : 06 47 69 16 44  
Bar Tabac Loto Chez Mick :  
09 61 62 89 42

### Saint-Dizier

Office de Tourisme : 03 25 05 31 84

### Giffaumont (51290)

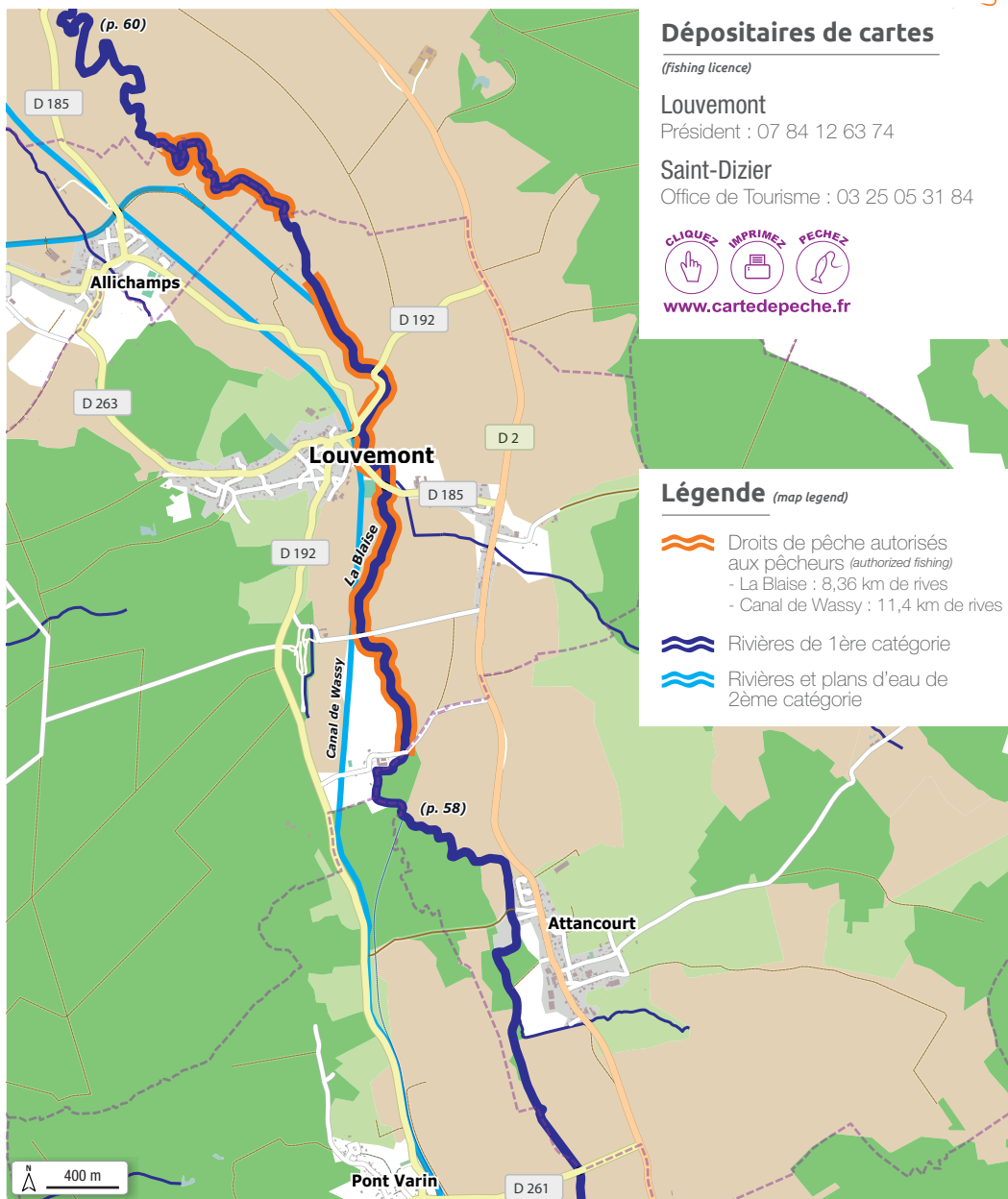
Maison des Pêcheurs du Der :  
03 26 72 63 43



  
[www.cartedepeche.fr](http://www.cartedepeche.fr)

## Légende (map legend)

-  Droits de pêche autorisés aux pêcheurs (authorized fishing)
  - La Blaise : 25,54 km de rives
  - Canal de Wassy : 16 km de rives
  - Digue de Wassy : 10 ha
-  Rivières de 1ère catégorie
-  Rivières et plans d'eau de 2ème catégorie
-  Camping



### Dépositaires de cartes

(fishing licence)

#### Louvemont

Président : 07 84 12 63 74




#### Saint-Dizier

Office de Tourisme : 03 25 05 31 84



[www.cartedepeche.fr](http://www.cartedepeche.fr)

### Légende (map legend)

-  Droits de pêche autorisés aux pêcheurs (authorized fishing)
  - La Blaise : 8,36 km de rives
  - Canal de Wassy : 11,4 km de rives
-  Rivières de 1ère catégorie
-  Rivières et plans d'eau de 2ème catégorie



## Dépositaires de cartes (fishing licence)

### Eclaron

Tabac Presse Loto Chez JO et FLO : 03 25 07 61 66

### Saint-Dizier

Office de Tourisme : 03 25 05 31 84

### Giffaumont (51290)

Maison des Pêcheurs du Der : 03 26 72 63 43

### Sainte-Livière

Aux Bords du Lac : 06.46.55.11.14



[www.cartedepeche.fr](http://www.cartedepeche.fr)



## Légende (map legend)

- Droits de pêche autorisés aux pêcheurs (authorized fishing)
  - La Blaise : 26 km de rives
  - Ruisseaux : 4,3 km de rives
  - Canal de Wassy : 8,8 km de rives
  - Canal du Déversoir du Der en Blaise : 1,8 km de rives


- Rivières de 1ère catégorie
- Rivières et plans d'eau de 2ème catégorie





Président : Sébastien CHAFFAUT

 06 36 51 40 67

 chaffaut.sebastien@hotmail.com

## Dépositaires de cartes

(fishing licence)

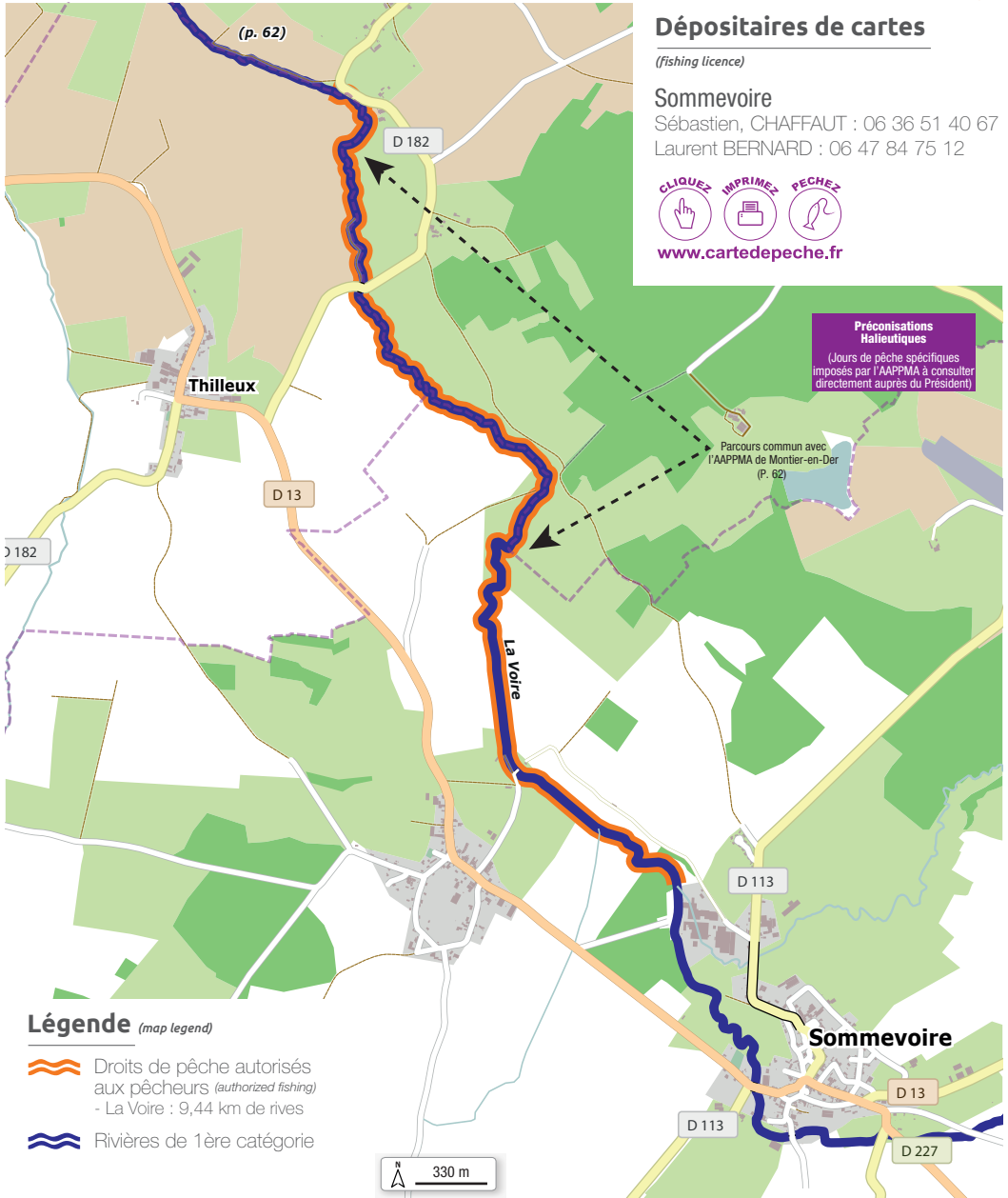
### Sommevoire

Sébastien, CHAFFAUT : 06 36 51 40 67



Laurent BERNARD : 06 47 84 75 12



[www.cartedepeche.fr](http://www.cartedepeche.fr)



## Légende (map legend)

-  Droits de pêche autorisés aux pêcheurs (authorized fishing)  
- La Voire : 9,44 km de rives
-  Rivières de 1ère catégorie



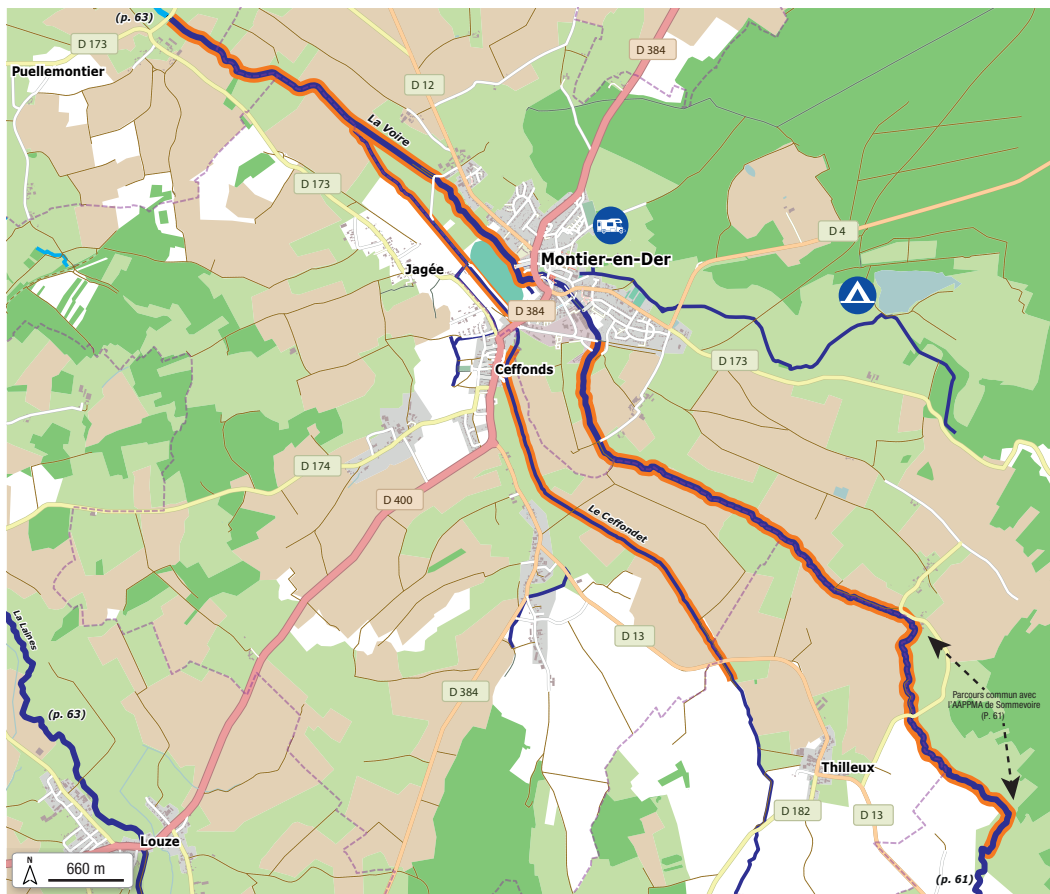


### Dépositaires de cartes *(fishing licence)*


Giffaumont (51290)

DIS Marine :  
03 26 72 62 13

Maison des Pêcheurs du Der :  
03 26 72 63 43



### Légende *(map legend)*

 Droits de pêche autorisés aux pêcheurs *(authorized fishing)*  
- La Voire : 21,2 km de rives  
- Le Ceffondet : 12 km de rives

 Rivières de 1ère catégorie  
 Rivières et plans d'eau de 2ème catégorie





## Dépositaires de cartes

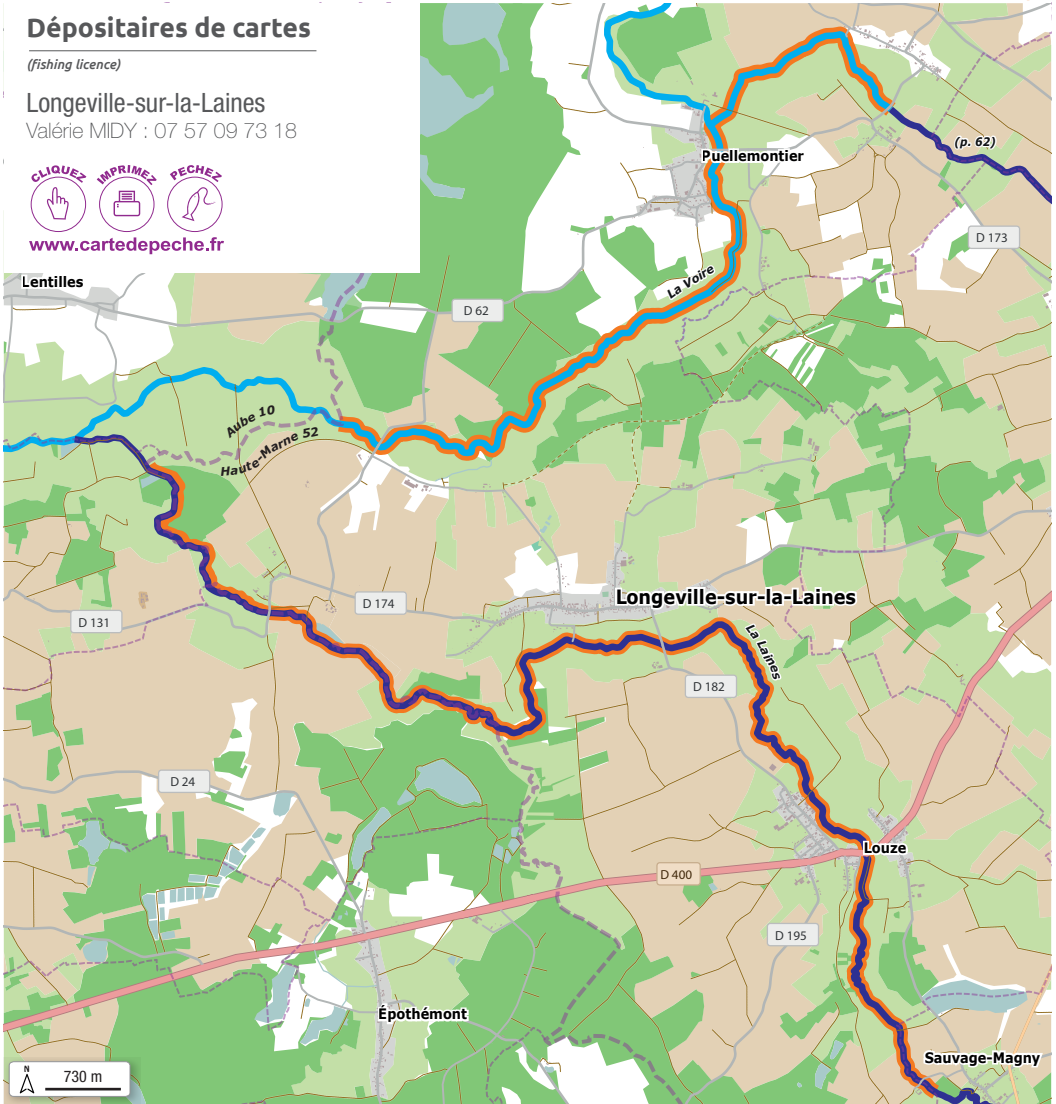
(fishing licence)

Longeville-sur-la-Laines

Valérie MIDY : 07 57 09 73 18



[www.cartedepeche.fr](http://www.cartedepeche.fr)



## Légende (map legend)

 Droits de pêche autorisés  
aux pêcheurs (authorized fishing)  
- La Voire : 18 km de rives  
- La Laines : 26,9 km de rives

 Rivières de 1ère catégorie

 Rivières et plans d'eau de 2ème catégorie



### Dépositaires de cartes

(fishing licence)

Rivière-les-Fosses

Jean-Pierre BEGIN : 03 25 84 82 81



[www.cartedepeche.fr](http://www.cartedepeche.fr)



### Légende (map legend)

 Droits de pêche autorisés aux pêcheurs (authorized fishing)  
- La Coulange : 3,68 km de rives

 Rivières de 1ère catégorie

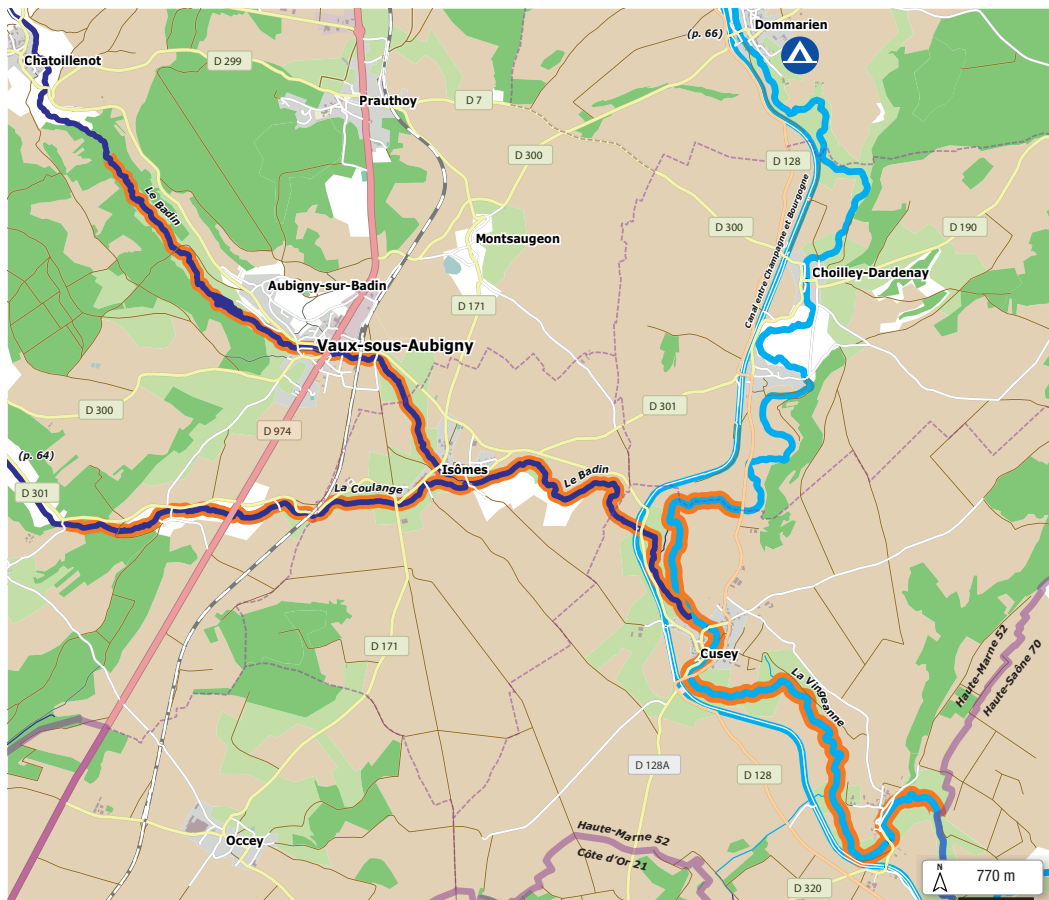


## Dépositaires de cartes *(fishing licence)*


Langres




Alcedo : 03 25 90 01 16

Expo-Pêche : 03 25 87 01 00



## Légende *(map legend)*

-  Droits de pêche autorisés aux pêcheurs *(authorized fishing)*
- Le Badin : 16,14 km de rives
- La Coulange : 9 km de rives
- La Vingeanne : 14,2 km de rives
- Etang de la Gare : 4 500 m<sup>2</sup>

-  Rivières de 1ère catégorie
-  Rivières et plans d'eau de 2ème catégorie
-  Camping





## Dépositaires de cartes (fishing licence)

### Villegusien

Café Hôtel Restaurant Le Relais du Lac  
03 25 88 46 12

### Chalindrey

Bar Le Celtique : 03 25 84 78 68

### Langres

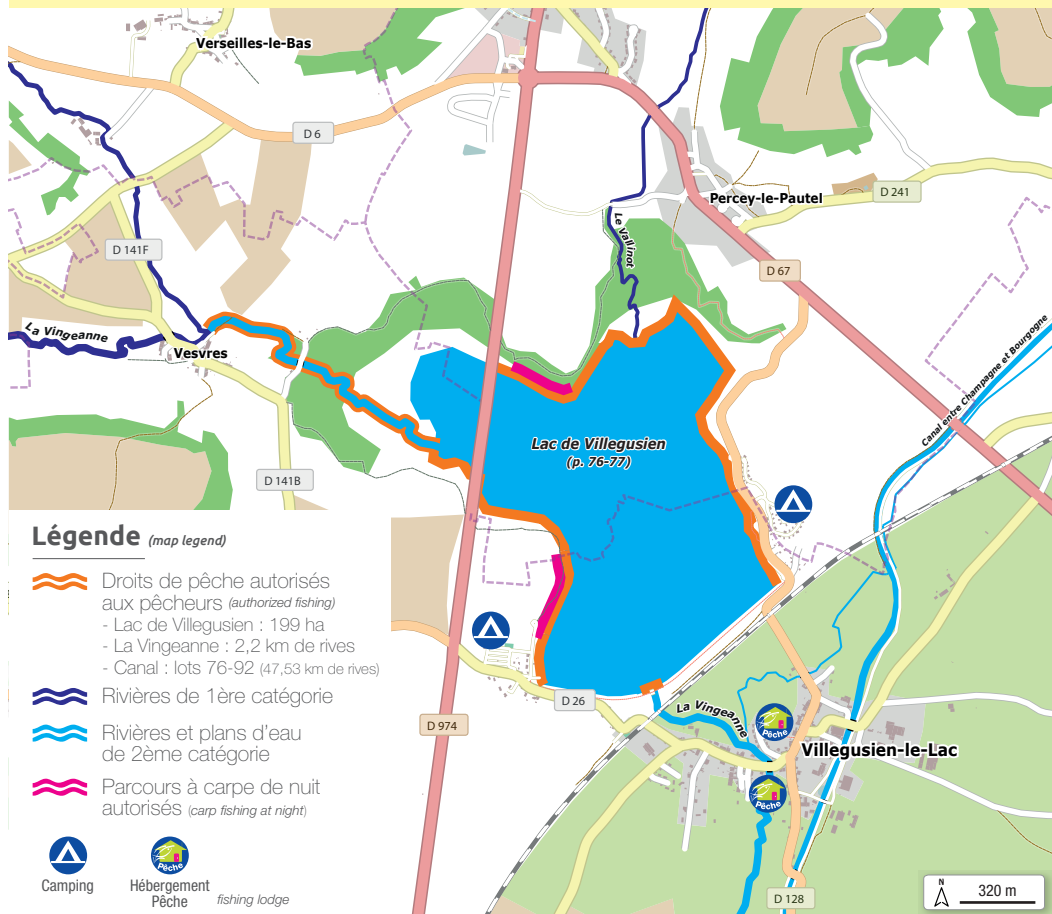
ALCEDO : 03 25 90 01 16  
Expo Pêche : 03 25 87 01 00  
Jardi E. Leclerc : 03 25 88 26 22

### Peigney

Espace Loisir 52 : 03 25 88 57 83



## Concours de Pêche aux Carnassiers « No Kill » (date à venir en cours d'année)



### Dépositaires de cartes (fishing licence)

#### Bussières-lès-Belmont

Magasin Vival : 03 25 87 25 56

#### Grenat

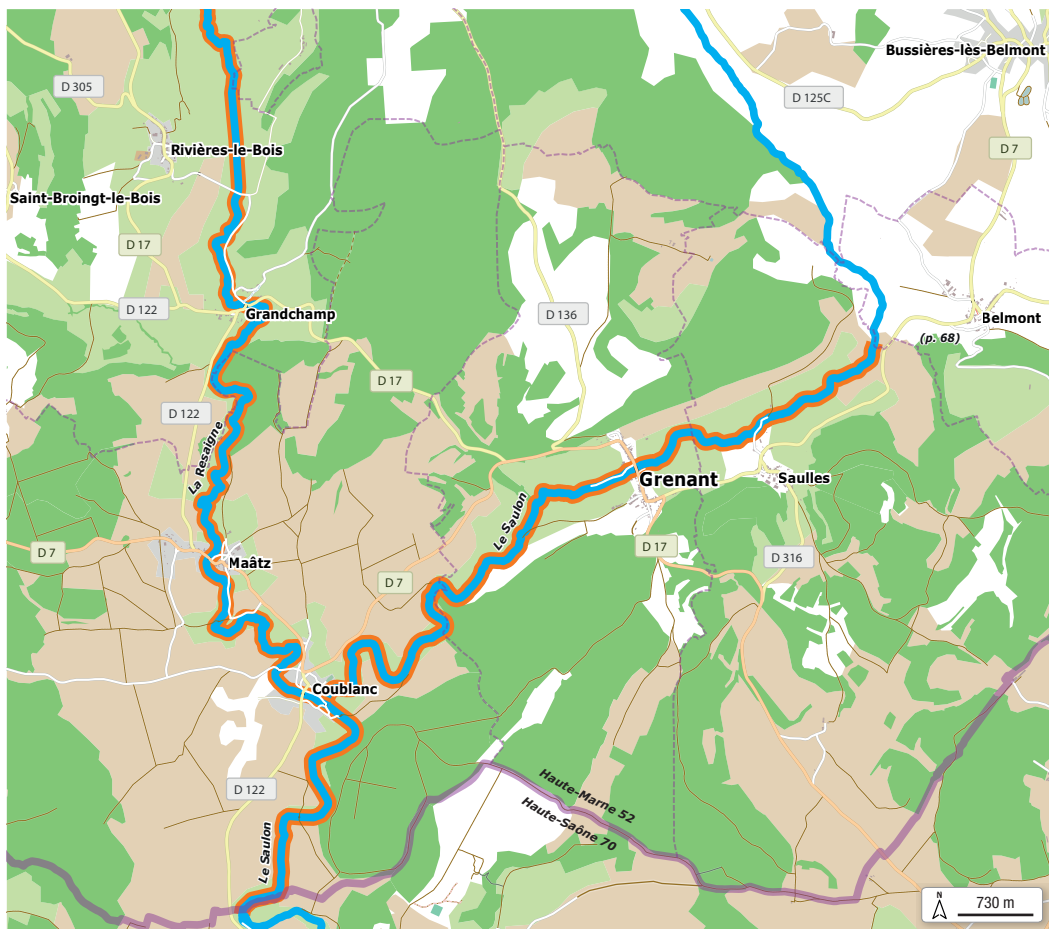
HENRY Alain : 03 25 88 00 38




[www.cartedepeche.fr](http://www.cartedepeche.fr)

#### Fayl-Billot

Office de Tourisme : 03 25 88 19 62



### Légende (map legend)

 Droits de pêche autorisés aux pêcheurs (authorized fishing)  
- Le Saulon : 18,2 km de rives  
- La Resaigne : 19,2 km de rives

 Rivières et plans d'eau de 2ème catégorie

## Dépositaires de cartes (fishing licence)

### Fayl-Billot

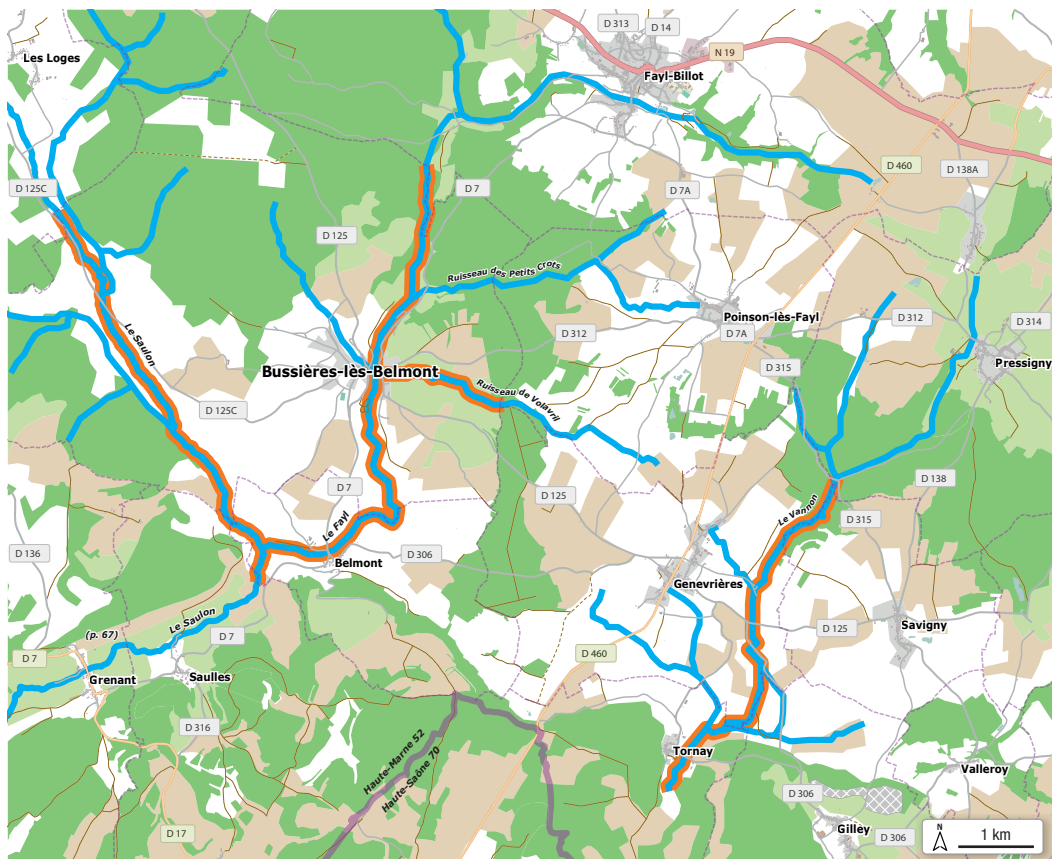
Office de Tourisme : 03 25 88 19 62

### Bussières-lès-Belmont


Magasin Vital : 03 25 87 25 56



[www.cartedepeche.fr](http://www.cartedepeche.fr)



## Légende (map legend)

-  Droits de pêche autorisés aux pêcheurs (authorized fishing)
- Le Saulon : 12,4 km de rives
  - Le Fayl : 14,7 km de rives
  - Le Vannoy : 13,42 km de rives
  - Ruisseaux : 3,74 km de rives

-  Rivières et plans d'eau de 2ème catégorie

## Dépositaires de cartes (fishing licence)

### Chaudenay

Bar Restaurant LE NO'MAN'LAND  
06 80 26 52 81 - 06 68 37 60 56

### Fayl-Billot

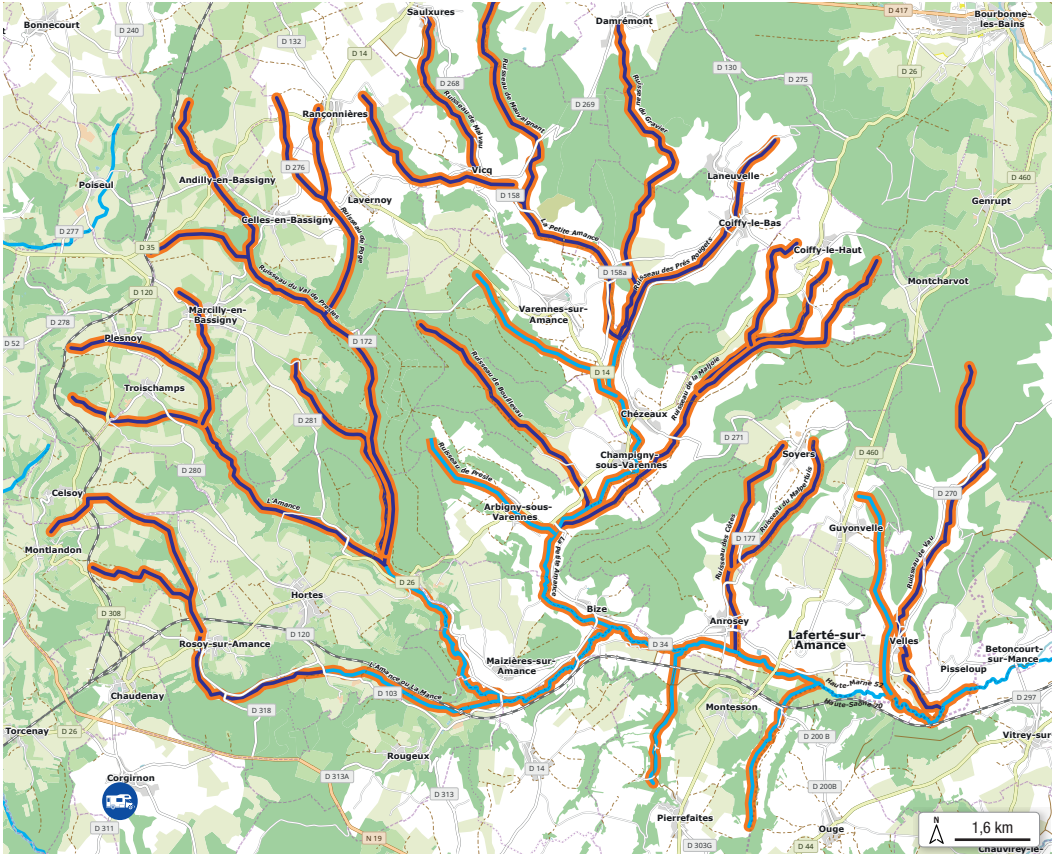
Office de Tourisme : 03 25 88 19 62

### Varenes-sur-Amance

Au Bar Masqué : 03 25 84 64 24

### Langres

ALCEDO : 03 25 90 01 16



## Légende (map legend)

Droits de pêche autorisés aux pêcheurs (authorized fishing)  
- L'Amance ou La Mance : 35,4 km de rives  
- Ruisseaux : 305,9 km de rives

Rivières de 1ère catégorie  
 Rivières et plans d'eau de 2ème catégorie



Aire de camping-car



Président : Eric GONY

06 31 79 93 52

laetitia.gony@sfr.fr

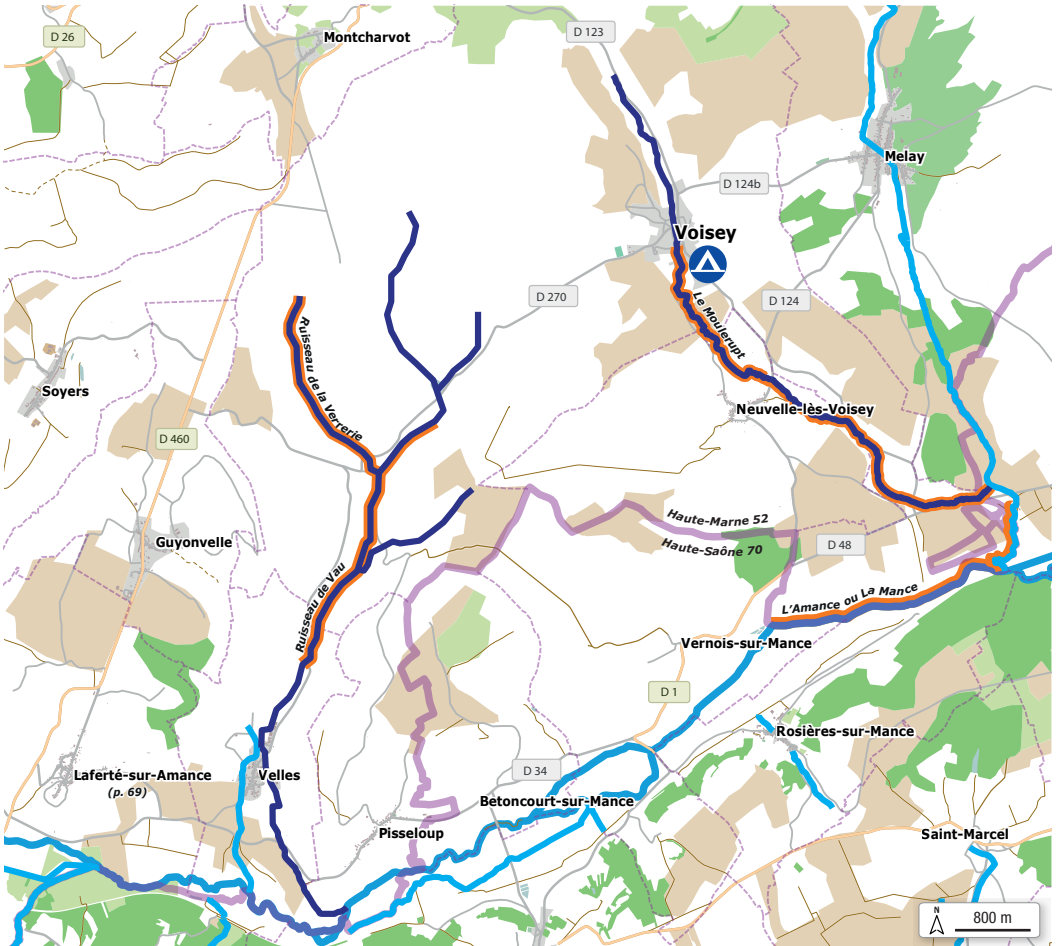


### Dépositaires de cartes (fishing licence)

Voisey

Eric GONY Au Gradion : 03 25 90 71 37

www.cartedepeche.fr



### Légende (map legend)

Droits de pêche autorisés aux pêcheurs (authorized fishing)  
 - Le Moulerupt : 9 km de rives  
 - Ruisseaux : 9,9 km de rives  
 - L'Amance ou La Mance : 2,6 km de rives

Rivières de 1ère catégorie  
 Rivières et plans d'eau de 2ème catégorie  
 Camping





Président : Jacky ROLLEE

 06 33 97 31 35

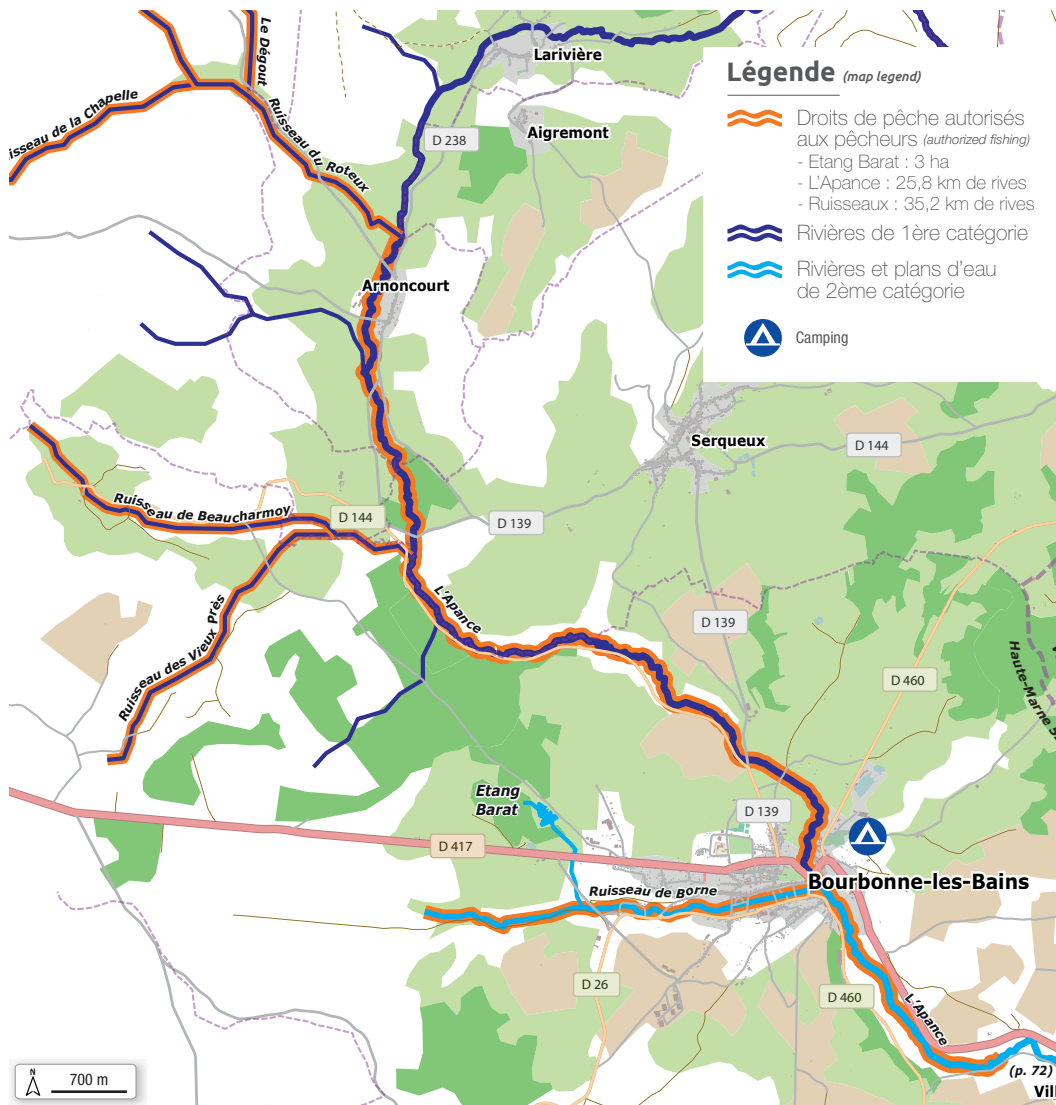
 jacky.rollee@orange.fr

## Dépositaires de cartes

(fishing licence)

### Bourbonne-les-Bains

Thierry PEIGNEY Pêche : 03 25 90 01 35





## Dépositaires de cartes *(fishing licence)*

### Fresnes-sur-Apance

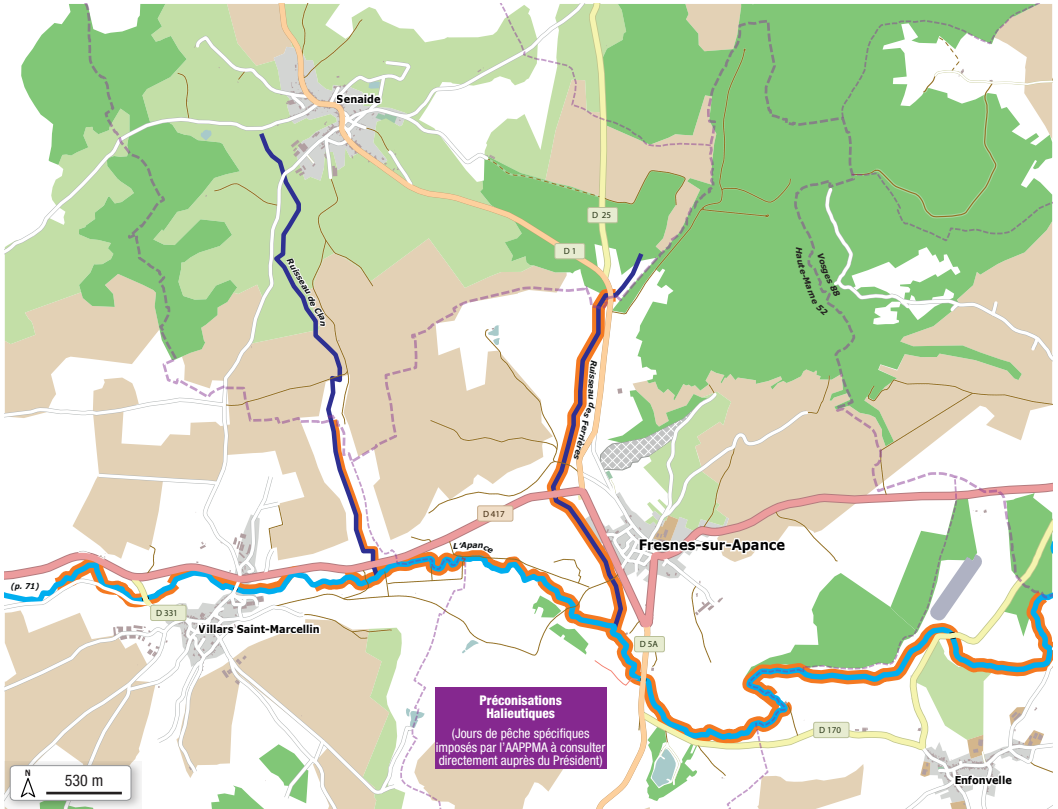
Jean-Pierre SOMBSTAY

49 Route de Chatillon : 06 78 61 03 45

Marie-Hélène THIEBAUT : 25 Route de Chatillon



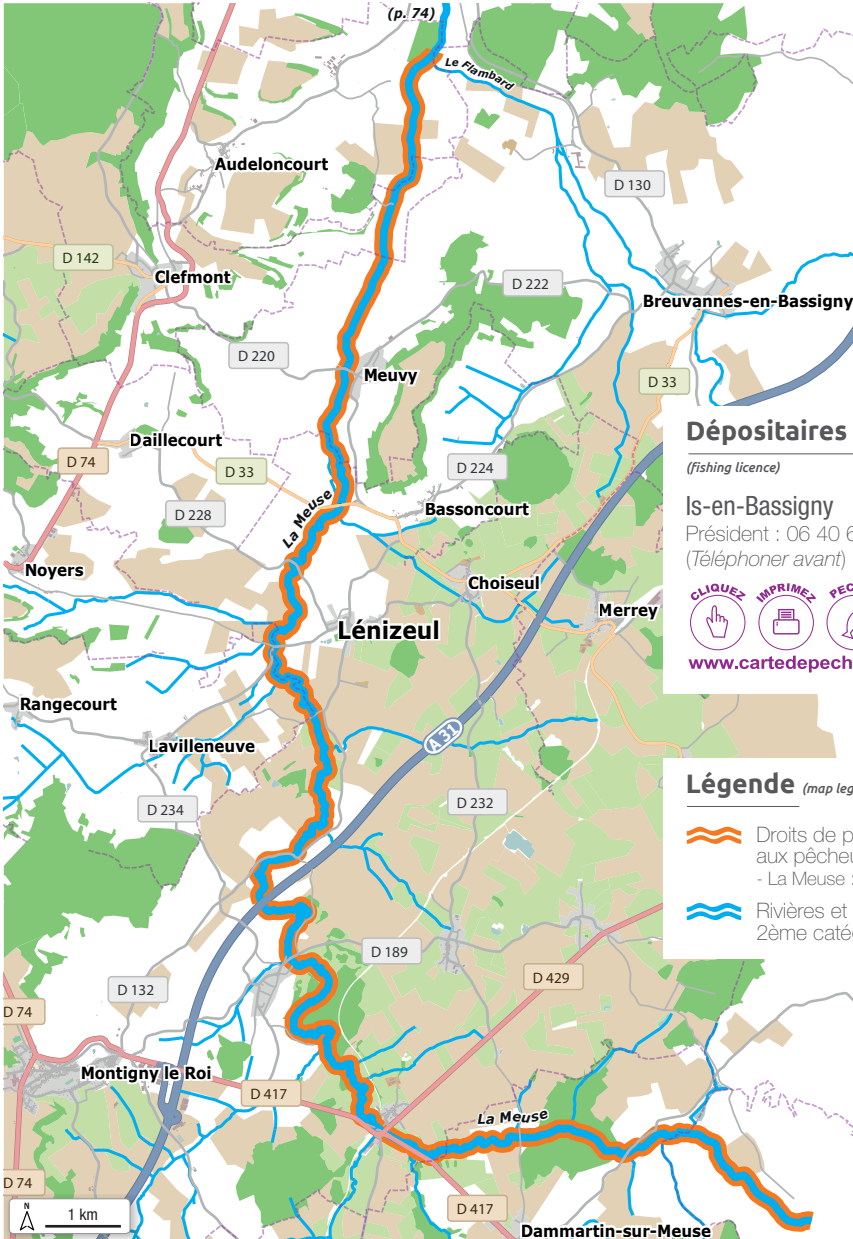
[www.cartedepeche.fr](http://www.cartedepeche.fr)



## Légende *(map legend)*

-  Droits de pêche autorisés aux pêcheurs *(authorized fishing)*
  - L'Apance : 16,3 km de rives
  - Ruisseau de Clan : 1,2 km de rives
  - Ruisseau des Ferrières : 5,44 km de rives

-  Rivières de 1ère catégorie
-  Rivières et plans d'eau de 2ème catégorie



### Dépositaires de cartes

(fishing licence)

#### Is-en-Bassigny



Président : 06 40 63 97 33

(Téléphoner avant)



[www.cartedepeche.fr](http://www.cartedepeche.fr)

### Légende (map legend)

-  Droits de pêche autorisés aux pêcheurs (authorized fishing)  
- La Meuse : 53,2 km de rives
-  Rivières et plans d'eau de 2ème catégorie



## Dépositaires de cartes

(fishing licence)

### Goncourt

Médiathèque : 03 25 01 02 32

### Saint-Thiébauld

Serge SCHIRRU : 03 25 01 12 04



[www.cartedepêche.fr](http://www.cartedepêche.fr)

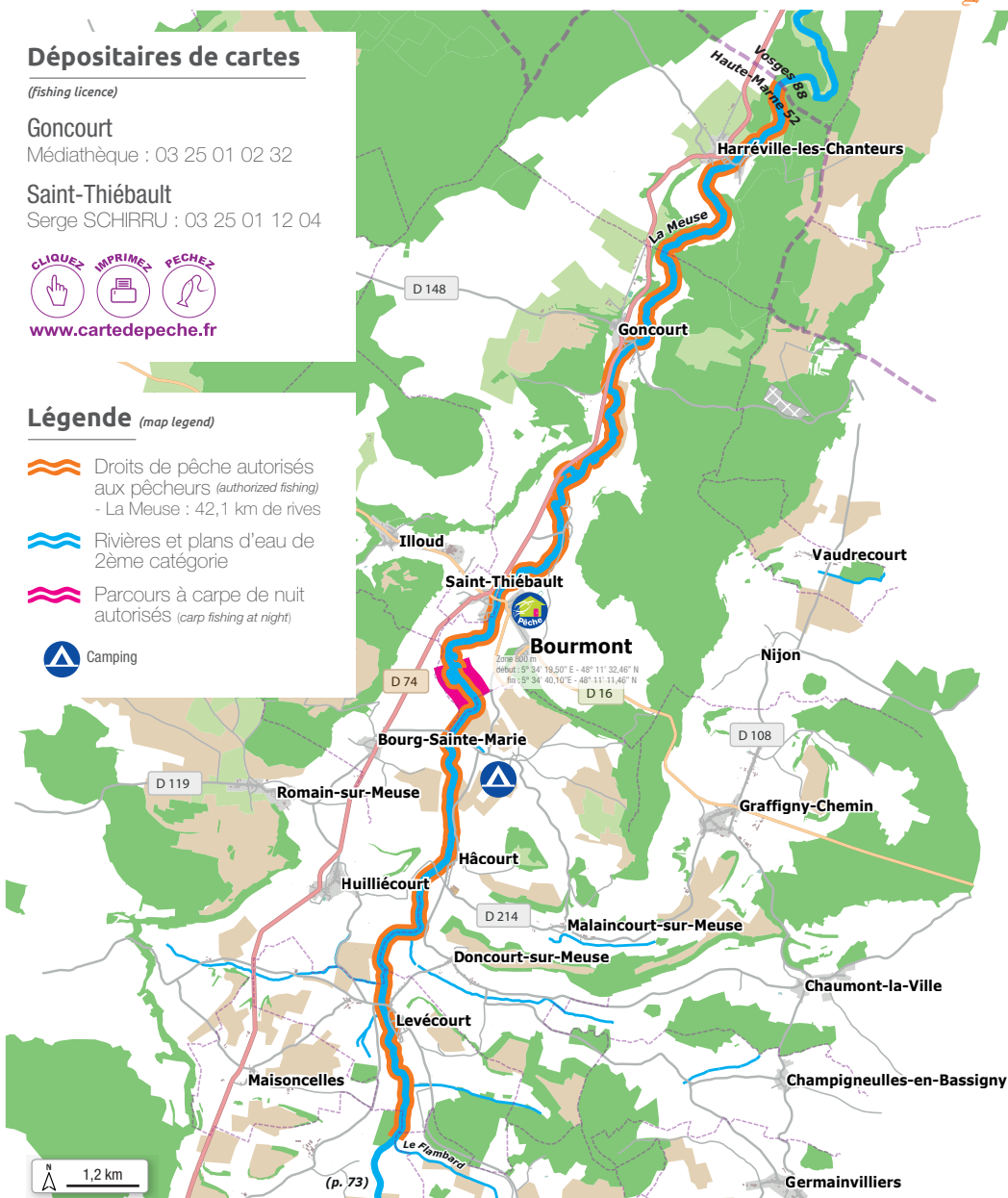
## Légende (map legend)

 Droits de pêche autorisés aux pêcheurs (authorized fishing)  
- La Meuse : 42,1 km de rives

 Rivières et plans d'eau de 2ème catégorie

 Parcours à carpe de nuit autorisés (carp fishing at night)

 Camping





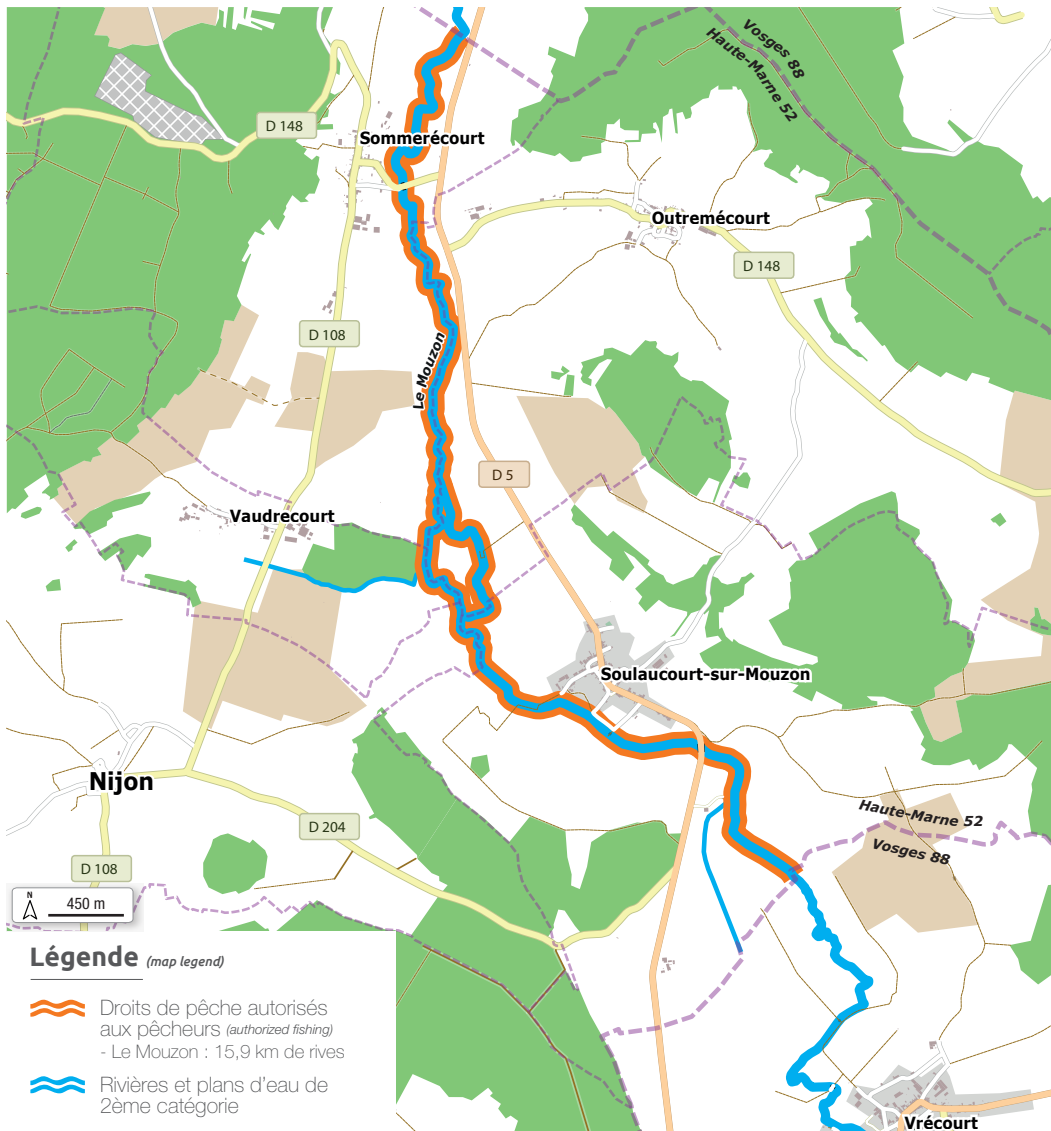
## Dépositaires de cartes (fishing licence)

Outremécourt

Emeric MOLARD : 06 07 98 57 34



[www.cartedepêche.fr](http://www.cartedepêche.fr)







# Les Lacs Langrois (Lakes)



## Contexte

Situés dans le sud du département, les quatre lacs du sud Langrois sont des réservoirs d'alimentation du canal entre Champagne-Bourgogne. Classés en 2ème catégorie piscicole, ces lacs appartiennent au domaine public et sont gérés par les AAPPMA réciprocitaires de Nogent (Lac de Saint-Ciergues ainsi que la zone allant du barrage du lac de Charmes jusqu'à la baie de Varbeton), de Langres (Lac de la Liez et le lac de Charmes, hors partie de Nogent) et Villegusien (Lac de Villegusien).

### Contextualization

*Located in the south of the department, the four lakes of South Langrois are the supply tanks of the canal, between Champagne-Bourgogne. Classified as 2nd piscicultural category, those lakes belong to the public domain, and are managed by the AAPPMA in Nogent (Saint-Ciergues Lake, as well as the area from Charmes Lake's dam to Varbeton bay), in Langres, (la Liez's lake, Charmes' lake, excluding the Nogent area) and Villegusien (Villeguisen lake).*

## Circulation et embarcations

L'accès aux berges des réservoirs (emprise des réservoirs) est interdit à tous engins motorisés, excepté pour la mise à l'eau des embarcations. De même, seuls les bateaux à moteur électrique sont autorisés sur les lacs à l'exception du Lac de la Liez où le moteur thermique est autorisé à la pêche (maxi 6 CV).

Navigation interdite de nuit.

Les autorisations d'amarrage doivent être demandées auprès des services VNF Agence de Longeau au : 03 25 88 42 24.

La pêche à plus d'une ligne en barque est soumise à l'acquisition d'une « option barque » valable sur les trois lacs de Charmes, La Liez et Villegusien. Acquisition de cette option chez les dépositaires AAPPMA ou directement sur [www.cartedepeche.fr](http://www.cartedepeche.fr) :

**Tarif : 15 euros /année**

### Circulations and boats

*The access to reservoir banks is forbidden to any motorized vehicle, except to launch boats onto the water. Moreover, only the boats with electrical motorized engines are allowed on the lakes with the exception of Lac de la Liez, where the thermic engines are also allowed for fishing (Maximum 6 horsepower) Any circulation is forbidden by night.*

*Launching authorizations need to be asked to the Longeau Agency of VNF services by phone : 03.25.88.42.24*

*Fishing with more than one line length from the boat requires to get the « boat option », valid on the lakes Charmes, La Liez and Villegusien. You can get this option at the AAPPMA trustees or at [www.cartedepeche.fr](http://www.cartedepeche.fr)*

**15€ the / year**

## Pêche à la Carpe de nuit

Les zones à carpe de nuit étant matérialisées par les panneaux, la pêche hors zone est interdite.

Seule la pêche à l'aide d'esches végétales est autorisée. Pêche autorisée uniquement du bord à l'aide de lignes tendues perpendiculairement à la rive sur une longueur maximale de 100 m.

### Fishing Carps at night

*The areas for carp fishing are determined by signs, as a result fishing out of bounds is forbidden.*

*Only fishing with vegetal baits is authorized. Fishing allowed only from the banks, with lines perpendicularly launched from the banks ; maximum length 100 m.*

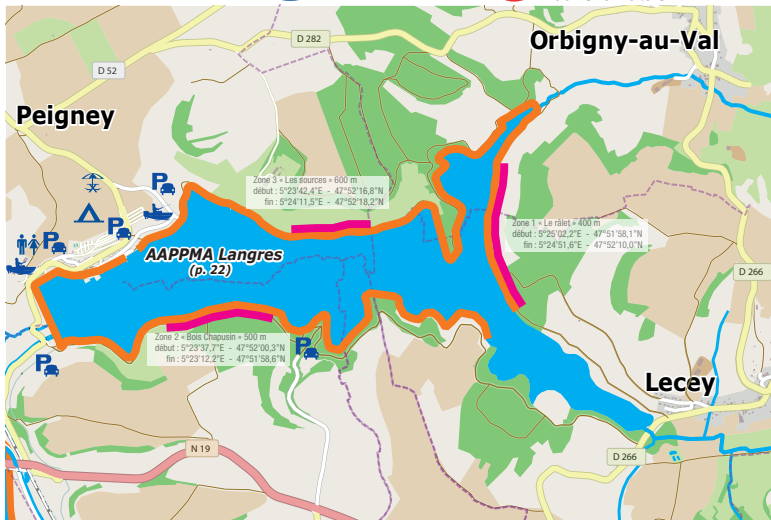


## Lac de la Liez

278 ha



Respectez ces sites  
ne laissez pas vos déchets  
dans la nature



- Abris / Préau
- Camping
- Mise à l'eau barque
- Parking
- Pique-nique
- WC
- Droits de pêche autorisés (authorized fishing)
- Zone de pêche à carpe de nuit (délimitée par panneaux) (Fishing Carps at night)

**Pour un usage collectif des pratiques, veillez à ne pas stationner ni même vous installer sur les descentes à bateau.**

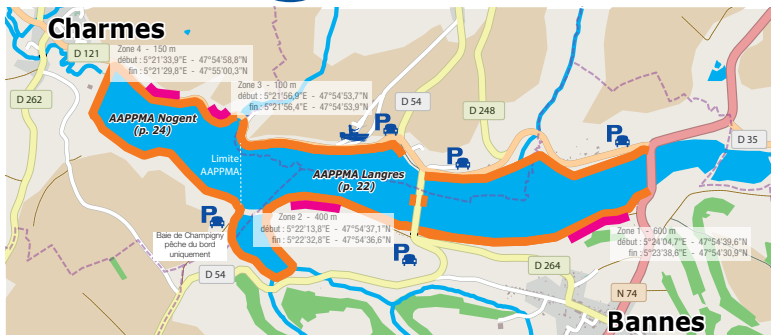
**En cas d'abaissement du niveau d'eau, interdiction de stationner dans l'emprise des lacs.**

Pour toutes informations relatives à la réglementation pêche consultez le présent guide ou les arrêtés préfectoraux sur le site : [www.peche52.fr](http://www.peche52.fr)

**Veillez au respect des autres usagers et des délimitations de zones**

## Lac de Charmes

197 ha

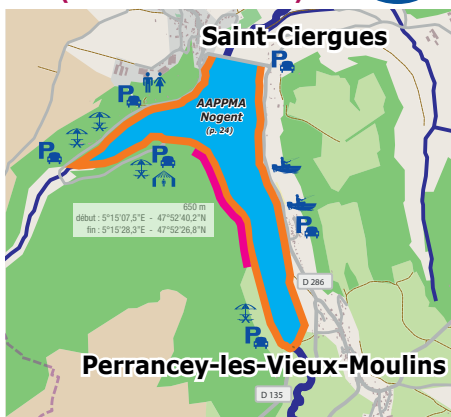


Pour toutes informations relatives à la réglementation pêche consultez le présent guide ou les arrêtés préfectoraux sur le site : [www.peche52.fr](http://www.peche52.fr)

**Veillez au respect des autres usagers et des délimitations de zones**

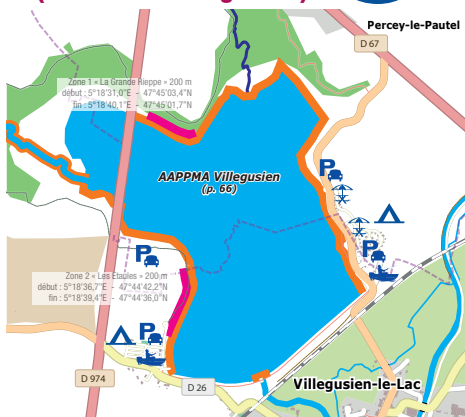
## Lac de Saint-Ciergues (ou Lac de la Mouche)

96 ha



## Lac de Villegusien (ou Lac de la Vingeanne)

199 ha





# Les Poissons



## Espèces naturellement présentes



LC Ablette  
*Alburnus alburnus* (1)



LC Barbeau fluviatile  
*Barbus barbus* (1)



LC Bouvière  
*Rhodeus amarus* (1)



LC Brème bordelière  
*Blicca bjoerkna* (1)



LC Brème commune  
*Abramis brama* (1)



VU Brochet  
*Esox lucius* (1)



DD Chabot  
*Cottus perifretum* (1)



LC Chevaine  
*Squalius cephalus* (1)



LC Épinoche  
*Gasterosteus gymmnus* (1)



LC Épinochette  
*Pungitius laevis* \*



LC Gardon  
*Rutilus rutilus* (1)



DD Goujon  
*Gobio gobio* (1)



LC Lamproie de planer  
*Lamperta planeri* (1)



VU Loche de rivière  
*Cobitis taenia*



LC Loche franche  
*Barbatula barbatula* (1)



VU Lote  
*Lota lota*



LC Perche  
*Perca fluviatilis* (1)



LC Rotengle  
*Scardinius erythrophthalmus* (1)



LC Spirin  
*Alburnoides bipunctatus* (1)



LC Tanche  
*Tinca tinca* (1)



LC Truite fario  
*Salmo trutta fario* (1)



DD Vairon  
*Phoxinus phoxinus* (1)



DD Vandoise  
*Leuciscus leuciscus* (1)

## Espèce migratrice



CR Anguille européenne  
*Anguilla anguilla*

# Espèces introduites par l'homme



## Statut UICN pour la France



Images : (1) CC Dunbar P. -  
(2) CC Zsoldos Márton -  
(3) Harka Akos -

(4) Seotaro -  
(5) FNPF : Nowakowski -  
(6) Peter van der Sluijs CC BY-SA

Sans mention : Domaine public

Source : PIREN-Seine

Eaux vives Eaux calmes


■ Espèce nuisible susceptible de créer des déséquilibres biologiques



# Les Écrevisses

Facilement capturables à l'aide de 6 balances par pêcheur, la pêche des écrevisses exotiques reste ludique et accessible sur de nombreux cours d'eau du département.


## Ecrevisse signal ou « du pacifique » *Pacifastacus leniusculus*



### Critères d'identification

- 1 deux crêtes post-orbitales
- 2 rostre aux bords parallèles
- 3 tâche blanche ou bleutée à la commissure des pinces
- 4 pinces lisses et rouge en face ventrale
- 5 céphalothorax lisse

## Ecrevisse américaine *Orconectes limosus*




### Critères d'identification

- 1 rostre en forme de gouttière et aux bords parallèles
- 2 tâches rougeâtres sur les segments de l'abdomen
- 3 épines avant et après le sillon cervical
- 4 un ergot interne sur le carpopodite

Les écrevisses exotiques sont classées au titre de l'article R. 432-5 du Code de l'Environnement comme étant des espèces « susceptibles de provoquer des déséquilibres biologiques ». L'article L. 432-10 de ce même code interdit l'introduction de ces espèces dans tout type de milieu.

**Comestibles, il est obligatoire  
de les châtrer sur place avant  
de les transporter**









© N. Meynard (FDAAPPMA 54)

Ecrevisse à pieds blancs

Les écrevisses autochtones, interdites à la pêche, sont des espèces protégées indicatrices du bon état écologique des milieux aquatiques. Leur disparition est principalement liée à la dégradation physique des milieux, à la pollution et à la prolifération des écrevisses exotiques.

## Ecrevisse à pieds blancs

*Austropotamobius pallipes*





### Critères d'identification

- ① une seule crête post-orbitale
- ② rostre triangulaire
- ③ bord inférieur de l'écaille lisse
- ④ quelques épines sur les flancs en arrière du sillon cervical
- ⑤ face interne des pinces blanches
- ⑥ pinces rugueuses

## Ecrevisse à pattes rouges

*Astacus astacus*



### Critères d'identification

- ① deux crêtes post-orbitales
- ② crête médiane du rostre denticulée
- ③ épines derrière le sillon cervical
- ④ face interne des pinces rouges
- ⑤ pinces massives et rugueuses



# AUBERGE LE COMMERCE BOLOGNE




## HÔTEL RESTAURANT OUVERT TOUS LES JOURS DE 7H À 22H

4 Rue de la République 52310 BOLOGNE [www.auberge-lecommerce.fr](http://www.auberge-lecommerce.fr)



Et situé à 2 km de l'Auberge  
un Gîte labellisé Hébergement Pêche  
14 rue de Chaumont 52310 MARAULT

### GÎTE LE BOMAROÔ



RÉSERVATION RESTAURANT ET GÎTE : 03 25 01 42 31



# Point Réglementaire sur le Brochet



## Fenêtre de capture pour le Brochet



En vigueur depuis 2022, la mesure relative à l'instauration d'une fenêtre de capture (60-80 cm) pour le brochet à l'échelle départementale (2ème catégorie uniquement : lacs, rivières et canaux) a généralement été accueillie favorablement par les pêcheurs Haut-Marnais si l'on en croit les nombreux échanges lors des contrôles sur les Lacs, mais également sur les cours d'eau du département.

### Pourquoi ?

Le double objectif de cette démarche est à la fois de permettre une protection efficace des grands brochets (qui sont les meilleurs reproducteurs), tout en autorisant un prélèvement raisonné, et en optimisant la présence de brochets spécimens tant recherchés par les pêcheurs sportifs d'aujourd'hui.

*De très nombreuses études et publications scientifiques réalisées sur les populations naturelles de brochets vont à l'encontre des idées reçues selon lesquelles les grands poissons ne se reproduiraient plus...*

### En résumé, les études réalisées démontrent que :

- Les grands brochets, essentiellement des femelles, sont d'excellents reproducteurs.
- Leurs oeufs sont plus nombreux et plus fournis en réserves nutritives, conférant un avantage certain pour les futurs alevins (à titre indicatif, 18 000 oeufs pour une femelle de 50 cm contre 78 000 pour une femelle de 80 cm).
- Le renouvellement des grands brochets est très lent.
- Les prélèvements de grands poissons renforcent la sélection génétique de reproducteurs de petite taille, et va ainsi à l'encontre de la sélection naturelle.

### Une réglementation en faveur du Brochet en 2ème catégorie !



Remise à l'eau obligatoire



Prélèvement autorisé



Remise à l'eau obligatoire





# Réglementation 2023



## TEMPS ET HEURES D'INTERDICTION

### Temps de pêche dans les eaux de la première catégorie

#### Ouverture générale

Du samedi 11 mars au dimanche 17 septembre.

#### Ouverture spécifique

Ombre commun : du samedi 20 mai au dimanche 17 septembre.

Écrevisses à pattes rouges, à pattes blanches, à pattes grêles et des torrents : pas d'ouverture (pêche interdite).

La pêche aux écrevisses américaines est autorisée dans le cadre de l'ouverture générale, sans limitation de taille.

Grenouilles vertes : du samedi 20 mai au dimanche 17 septembre.

Grenouilles rousses : pas d'ouverture (pêche interdite).

Brochet : Tout brochet capturé du samedi 11 mars au vendredi 28 avril doit être immédiatement remis à l'eau.

Les jours inclus dans les temps fixés par cet article sont compris dans les périodes d'ouverture.

### Temps de pêche dans les eaux de la deuxième catégorie

#### Ouverture spécifique

Brochet : du dimanche 1er janvier au dimanche 29 janvier et du samedi 29 avril au dimanche 31 décembre inclus.

Sandre : du dimanche 1er janvier au dimanche 29 janvier et du samedi 10 juin au dimanche 31 décembre inclus.

Truite fario, saumon de fontaine, ombre chevalier et cristivomer : du samedi 11 mars au dimanche 17 septembre.

Ombre commun : du samedi 20 mai au dimanche 31 décembre.

Écrevisses à pattes rouges, à pattes blanches, à pattes grêles et des torrents : pas d'ouverture (pêche interdite).

La pêche aux écrevisses américaines est autorisée dans le cadre de l'ouverture générale, sans limitation de taille.

Grenouilles vertes : du samedi 20 mai au dimanche 31 décembre.

Grenouilles rousses : pas d'ouverture (pêche interdite).

Les jours inclus dans les temps fixés par cet article sont compris dans les périodes d'ouverture.

Pêche à la carpe de nuit : L'autorisation de pratiquer la pêche à la carpe de nuit sur les zones définies par arrêté est valable pour la période comprise entre la nuit du vendredi au samedi du dernier vendredi du mois de mars et la nuit du dimanche au lundi du premier dimanche de novembre, soit du vendredi 31 mars au dimanche 5 novembre.

La période de pêche sur les secteurs de Marne, du Canal entre Champagne et Bourgogne et de l'Étang de Valcourt est limitée aux nuits du vendredi au samedi, du samedi au dimanche, du dimanche au lundi et à la nuit précédant un jour férié aux heures légales.

### Mesures spécifiques concernant l'Anguille européenne

La pêche de l'anguille de moins de 12 cm est interdite aux pêcheurs.

La pêche de l'anguille argentée est interdite. On définit l'anguille argentée comme l'anguille présentant une ligne latérale différenciée, une livrée dorsale sombre, une livrée ventrale blanchâtre et une hypertrophie oculaire.

Les dates de pêche de l'anguille jaune seront fixées comme suit :

Bassin Seine-Normandie :

1ère catégorie : du samedi 11 mars au samedi 15 juillet

2ème catégorie : du mercredi 15 février au samedi 15 juillet

Bassin Rhin-Meuse :

1ère catégorie : du samedi 15 avril au vendredi 15 septembre

2ème catégorie : du samedi 15 avril au vendredi 15 septembre

Bassin Rhône-Méditerranée

1ère catégorie : du lundi 1er mai au dimanche 17 septembre

2ème catégorie : du lundi 1er mai au samedi 30 septembre

Tout pêcheur en eau douce, professionnel ou de loisir doit enregistrer ses captures d'anguille dans un carnet de pêche établi pour une saison de pêche. Ce carnet doit être tenu à jour et être mis à disposition des services compétents (OFB, DDT, Agents assermentés) en cas de demande. Il est disponible sur le site de la Fédération de pêche de la Haute-Marne, dans le guide annuel de la pêche (voir p. 88-89) et sur le site des services de l'Etat ([www.haute-marne.gouv.fr](http://www.haute-marne.gouv.fr)).

### Protection particulière de certaines espèces

La mutilation, la naturalisation, le colportage, la mise en vente, la vente ou l'achat, l'utilisation commerciale ou non des spécimens prélevés de grenouilles vertes, sont interdits en toute période en application de l'article 5 de l'arrêté du 19 novembre 2007 fixant les listes des amphibiens et des reptiles protégés sur l'ensemble du territoire et les modalités de leur protection.

La pêche des autres espèces de grenouilles est interdite toute l'année dans l'ensemble du département.

Il est interdit de transporter vivantes les carpes de plus de 60 centimètres.

### Heures d'interdiction

La pêche ne peut s'exercer plus d'une demi-heure avant le lever du soleil, ni plus d'une demi-heure après son coucher. Toutefois, le Préfet peut par arrêté, autoriser la pêche de la carpe à toute heure dans les parties de cours d'eau ou les plans d'eau de 2e catégorie et pendant une période qu'il détermine.

## TAILLES MINIMALES DES POISSONS

La taille minimale du brochet est fixée à 60 cm dans les eaux de la 1ère catégorie du département de la Haute-Marne.

La taille minimale de la grenouille verte est de 8 cm dans tous les cours d'eau, canaux et plans d'eau du département de la Haute-Marne. La longueur du corps d'une grenouille est mesurée du bout du museau au cloaque.

La taille minimale du saumon de fontaine et l'omble chevalier est fixée à 25 cm dans tous les cours d'eau, canaux et plans d'eau du département de la Haute-Marne.

La taille minimale des truites arc en ciel est fixée à 25 cm dans tous les cours d'eau, canaux et plans d'eau du département de la Haute-Marne.

La taille minimale des truites fario est fixée à 30 cm dans tous les cours d'eau, canaux et plans d'eau du département de la Haute-Marne.

La taille minimale de l'ombre commun est fixée à 35 cm dans tous les cours d'eau, canaux et plans d'eau du département de la Haute-Marne.

La taille minimale des espèces désignées ci-après est fixée comme suit dans les eaux de la 2e catégorie :

Brochet : 60 cm. Afin de préserver les populations de reproducteurs, une taille maximale de capture du brochet est fixée, uniquement en 2ème catégorie à 80 cm.

Sandre : 50 cm

Black Bass : 40 cm

## NOMBRE de CAPTURES AUTORISEES

### Limitation des captures de carnassiers

Dans les eaux classées en 2ème catégorie, le nombre de captures autorisé de sandres, brochets et black-bass, par pêcheur de loisir et par jour, est fixé à trois, dont deux brochets maximum.

Dans les eaux classées en 1ère catégorie, le nombre de captures autorisé de brochets par pêcheur de loisir et par jour, est fixé à deux.

### Limitation des captures de salmonidés

Le nombre de captures de salmonidés (y compris ombres communs et corégones), autorisé par pêcheur et par jour, est fixé à six dans les eaux de 1ère et 2ème catégorie.

## PROCEDES et MODES de PECHE AUTORISES

1) Dans les eaux de 2ème catégorie, le nombre de lignes autorisées pour chaque membre d'association agréée pour la pêche et la protection du milieu aquatique, est limité à quatre ;

2) Dans tous les cours d'eau de 1ère et de 2ème catégorie, l'emploi d'une carafe ou bouteille d'une contenance limitée à deux litres est autorisé afin d'effectuer la capture des vairons et autres poissons servant d'amorces ;

3) Pour la pêche de l'écrevisse, les pêcheurs peuvent utiliser six balances maximum celles-ci peuvent être indifféremment rondes, carrées ou losangiques ; leur diamètre ou leur diagonale ne doit pas dépasser 0,30 m ;

4) Pour la pêche de la carpe, la pêche du bord ou en barque n'est autorisée qu'à une distance de lancer de 100 m maximum ;

5) Dans les eaux de 1ère catégorie, le nombre de lignes autorisées pour chaque membre d'association agréée pour la pêche et la protection du milieu aquatique, est limité à un, sauf dans les zones définies par l'arrêté spécifique de désignation des plans d'eau de première catégorie piscicole dans le département de la Haute-Marne en vigueur, où la pêche à deux lignes est autorisée.

## PROCEDES et MODES de PECHE PROHIBES

La pêche à la traîne est interdite.

La ligne de traîne peut être définie comme la mise en mouvement d'une embarcation, mue par une force autre que naturelle, aux fins de traîner un cordeau, une ligne ou un fil, plus ou moins tendu en raison de la vitesse, et muni à l'une de ses extrémités d'un vif, d'un poisson mort, d'un appât, d'une cuiller, d'une hélice ou tous leursres, l'autre extrémité étant soit fixée à la barque, soit tenue, directement ou par l'intermédiaire d'une canne, par un pêcheur embarqué ou par un passager de telle sorte que l'appât reste entre deux eaux et soit attractif pour le poisson. Sont également interdits les moyens et méthodes de mise à mort, de capture et autres formes d'exploitation désignés ci-après : explosifs, armes à feu, poisons, anesthésiants, électricité au courant alternatif, sources lumineuses artificielles.

### Réglementation applicable au canal

La pêche est interdite dans les biefs du canal de Champagne-Bourgogne lorsque leur niveau d'eau respectif est inférieur à 1 mètre.

### Réglementation des cours d'eau – 1ère catégorie

Dans les cours d'eau MARNE, la pêche à deux lignes est autorisée sur certains parcours définis par l'arrêté spécifique de désignation des plans d'eau de première catégorie piscicole dans le département de la Haute-Marne en vigueur.

Outre les règlements particuliers de police applicables aux réservoirs d'alimentation du canal de Champagne-Bourgogne, il est rappelé qu'en cas d'abaissement du niveau des eaux, la pratique de la pêche est réglementée comme suit :

#### RESERVOIR DE CHARMES :

Cote du niveau d'eau inférieure à 332,62 : L'interdiction de pêche est absolue.

Cote du niveau d'eau comprise entre 335,60 et 332,62 : La pêche est autorisée au moyen d'une seule ligne montée sur canne du bord seulement. La pêche à partir des pontons installés le long du CD 4 est autorisée.

#### RESERVOIR DE LA MOUCHE :

Cote du niveau d'eau inférieure à 348,45 : L'interdiction de pêche est absolue.

Cote du niveau d'eau comprise entre 351,25 et 348,45 : La pêche est autorisée au moyen d'une seule ligne du bord seulement.

#### RESERVOIR DE LA LIEZ :

Cote du niveau d'eau inférieure à 0,70 : L'interdiction de pêche est absolue.

Cote du niveau d'eau comprise entre 0,70 et 2,24 : La pêche est autorisée au moyen d'une seule ligne du bord seulement, les samedis, dimanches et jours fériés uniquement.

Cote du niveau d'eau comprise entre 2,24 et 3,78 : La pêche est autorisée tous les jours et dans tout le réservoir, mais uniquement au moyen d'une seule ligne du bord seulement.

#### RESERVOIR DE LA VINGEANNE :

Cote du niveau d'eau inférieure à 297 : L'interdiction de pêche est absolue.

Cote du niveau d'eau comprise entre 298,90 et 297 : La pêche est autorisée mais du bord seulement et au moyen d'une seule ligne.

Cote du niveau d'eau inférieure à 301,60 : La pêche est interdite dans la partie du réservoir comprise à l'amont de la digue livrant passage à la RN 74.





# Fishing Regulations



## TIME AND FORBIDDEN HOURS

### Time schedule for fishing in 1st category freshwater

#### General openings

From the 2nd Saturday in March to the 3rd Saturday in September.

#### Specific openings

Common Graylings : From the 3rd Saturday in May to the 3rd Sunday in September.

Red clawed crayfish / White clawed crayfish / narrow-clawed crayfish / stone crayfish : no openings (forbidden fishing)

Spinycheek crayfish fishing is allowed in accordance with the general openings, with no size limitations

Green/edible frogs : openings between the 3rd Saturday in May to the 1st Sunday in September

Red frogs : no openings (forbidden fishing)

Pikes : any pike caught between the 2nd Saturday in March to the last Friday in April, has to be released immediately in the water.

The days included in these schedules, by the decree, are set within the opening periods.

### Time schedule for fishing in second category waters

#### Specific Openings

Pikes : between the 1st January to the last Sunday in January, and from the last Saturday in April to December 31 (included)

Zander : between the 1st January to the last Sunday in January, and from the second Saturday of June to December 31 (included)

Brown trouts, brook trouts, arctic charrs and lake trouts : between the 2nd Saturday in March, to the 3rd Saturday in September

Graylings : from the 3rd Saturday in May to December 31

Red clawed crayfish / White clawed crayfish / narrow-clawed crayfish / stone crayfish : no openings (forbidden fishing)

Spicy heel crayfish : fishing is allowed in accordance with the general openings, with no size limitations

Green/edible frogs : between the 3rd Saturday in May to December 31

Red frogs : no openings (forbidden fishing)

The days included in these schedules, by the decree, are set within the opening periods

Night carp fishing : the authorization to practice night carp fishing in areas defined by decree is valid for the period between the night of Friday to Saturday of the last Friday of March and the night of Sunday to Monday of the first Sunday of November, from Friday, March 31 to Sunday, November 5.

The fishing period on the Marne, the canal between Champagne and Burgundy and the pond Valcourt is limited to nights from Friday to Saturday, Saturday to Sunday, Sunday to Monday and the eve of a holiday at the hours legal.

### Specific measures regarding the European eel

Fishing European eels of less than 12cm is forbidden

Fishing silver eels is forbidden. The silver eel is defined as being the eel showing a distinctive lateral line, a dark line on the back, a white one on the stomach and an hypertrophic eye-piece

The dates for fishing yellow eels are as follows :

Bassin Seine-Normandie :

1st category : from Saturday March 11 to Saturday July 15

2nd category : from Wednesday February 15 to Saturday July 15

Bassin Rhin-Meuse :

1st category : from Saturday April 15 to Friday September 15

2nd category : from Saturday April 15 to Friday September 15

Bassin Rhône-Méditerranée

1st category : from Monday May 1 to Sunday September 18

2nd category : from Monday May 1 to Saturday September 30

Any fisherman in freshwater, either professionally or recreationally, has to submit the number of eels caught in a notebook, over the fishing season. This notebook has to be updated and should willingly be given to the respective services (OFB, DDT) if need be. It can be found on the Haute Marne fishing federation website, in the yearly fishing handbook (see p. 88-89) and on the web site for State services. ([www.haute-marne.gouv.fr](http://www.haute-marne.gouv.fr))

### Article 6 Specific protection for certain species

Mutilating, naturalising, peddling, selling, buying, commercialising green/edible frogs is forbidden at any time, as stated in the fifth article decree of the 19/11/2007 that set the protected amphibian and reptile list in the entire area and the modalities of their protection.

Fishing other species/kinds of frogs is forbidden all year in the county.

It is forbidden to carry living carps of more than 60 cm

### Forbidden hours

Fishing cannot take place more than half an hour before sunrise nor more than half an hour after sunset. However, the Prefect may, by the means of a decree, allow carp fishing at any time in streams or lakes of 2nd category and for as long as he states.

## MINIMUM FISH MEASUREMENTS

The minimum measurements required for a pike is 0,60 m in 1st category waters in Haute Marne.

Minimum measurements required for green frogs is 8 cm in every streams, canals and water bodies in Haute Marne. The length of the body is measurable from the tip of the snout to the cloaca.

Minimum measurements required for the brook trout and the arctic char is set at 0,25 m in every streams, canals and water bodies in Haute Marne.

Minimum measurements required for the rainbow trout is set at 0,30 m in every streams, canals and water bodies in Haute Marne.

Minimum measurements required for the grayling is set at 0,35 m.

Within 2nd category waters, the following species' required measurements are as follows :

Pike : 0,60 m. In order to protect the species breeders' population, pike captures are only allowed between the length of 60 and 80 cm, in 2nd category waters.

Zander : 0,50 m

Black Bass : 0,40 m

## NUMBER OF KILLS ALLOWED

### *Carnivore captures limitations*

In waters classified as 2nd category, the number of captures allowed for zanders, pikes, and black bass for one recreational fisherman and for one day is set at 3, including two pikes maximum.

In waters classified as 1st category, the number of captures allowed for pikes for one recreational fisherman and for one day is set at 2.

### *Salmonid captures limitations*

The number for salmonid kills (among which graylings and vendace) allowed for one fisherman and for one day is set at 6 in 1st and 2nd category waters.

## PROCESS AND METHODS ALLOWED IN THE PRACTICE OF FISHING

1) For 2nd category waters, the number of lines for each person, member of a fishing and environmental protecting association is set at 4.

2) In any streams in 1st and 2nd categories, the use of carafes or bottles of 2 liters capacity is allowed in order to catch common minnow and other fish to use as bait.

3) For crayfish fishing, fishermen can use 6 scales maximum : those can be either round, square or lozenge-shaped ; their diameter or diagonal lines must not exceed 0,30 m.

4) For carp fishing , from the bank or from a boat, it is only allowed from a 100 m distance maximum.

5) In first category waters, the number of authorized lines for each person, member of a fishing and environmental protecting association, is set at 1, except within areas defined by the decree that designated water bodies as first category piscicultural areas. In Haute Marne, fishing with 2 lines is authorized.

## PROCESS AND METHODS PROHIBITED IN THE PRACTICE OF FISHING

Troll fishing is forbidden.

Troll fishing lines can be defined as setting in motion a boat, being motorised driven, with the aim of dragging a line, more or less tight due to the speed, with a live bait at one extremity, or dead fish, but also dragging to lure from a boat, using spinners and propellers.

Are forbidden the means and methods of killing, capturing and other forms of exploitation that follow : explosives, firearms , poisons, anesthetic, alternative current of electricity, artificial lights.

### *Canals regulations*

Fishing is forbidden in Champagne-Bourgogne canal pounds whenever their respective water levels are below 1 meter.

### *1st category water bodies regulations*

In the Marne streams, fishing with two lines is allowed on areas defined by the decree that designated 1st category piscicultural water bodies in Haute Marne.

***Other than the particular police rules regarding the Champagne-Bourgogne canal supply tanks, it is to be reminded that if there is a lowering of the water level, the practice of fishing is regulated as follows :***

#### RESERVOIR DE CHARMES :

Water level inferior to 332,62 : forbidden fishing.

Water level between 335,60 and 332,62 : fishing is allowed with only one line on a fishing rod, from the bank only. Fishing from pontoons along CD 4 is allowed.

#### RESERVOIR DE LA MOUCHE :

Water level inferior to 348,45 : forbidden fishing

Water level between 351,25 and 348,25 : fishing is allowed with only one line, from the bank.

#### RESERVOIR DE LA LIEZ :

Water level inferior to 0,70 : forbidden fishing

Water level between 0,70 and 2,24 : fishing is allowed with only one line, from the bank, on Saturdays, Sundays, and bank holidays only.

Water level between 2,24 and 3,78 : fishing is allowed everyday and in the entire reservoir, but with only one line, from the bank.

#### RESERVOIR DE LA VINGEANNE :

Water level inferior to : 297 : forbidden fishing.

Water levels between 298,90 and 297 : fishing is allowed with only one line and from the bank.

Water level inferior to 301,60 : fishing is forbidden in the part of the reservoir, upstreams from the dykes, leading to the RN 74.

It is forbidden to circulate or park vehicles in the public fluvial area. Reminder : the limits of the public fluvial area are set by the water height head before overflowing. It is the lowest bank that sets the limit. (Plenissimum flumen rules).



# Carnet Anguille

Tout pêcheur en eau douce doit enregistrer ses captures d'anguille dans un carnet de pêche établi pour une saison de pêche. Ce carnet doit être tenu à jour et être mis à disposition des services compétents (OFB, DDT, agents assermentés) en cas de demande. Il est disponible sur le site [www.peche52.fr](http://www.peche52.fr) et sur le site des services de l'Etat ([www.haute-marne.gouv.fr](http://www.haute-marne.gouv.fr)).  
Chaque carnet complété doit être renvoyé en fin d'année à la Fédération de Pêche de Haute-Marne.



## Carnet de pêche de l'anguille



Année : | | | | |

N°14358\*01

Ministère chargé  
de la pêche en  
eau douce

Articles R. 436-64 et R. 436-45 du code de l'environnement,  
Arrêté du 22 octobre 2010 relatif aux obligations de déclaration  
des captures d'anguille européenne (*Anguilla anguilla*) par les  
pêcheurs en eau douce.

### Identification du pêcheur

Nom et prénom : .....

Adhérent de l'association agréée (association agréée de pêche et de protection des milieux aquatiques, association agréée de pêcheurs amateurs aux engins et aux filets sur le domaine public, association agréée de pêcheurs professionnels en eau douce) : .....

N° Suivi National de la Pêche aux Engins / Suivi National de la Pêche aux Lignes  
.....

Adresse postale : Numéro : ..... Extension : .....

Nom de la voie : .....

Code postal : | | | | | Localité : .....

Pays : .....

Tél : | | | | |

Courriel : ..... @ .....

### Informations relatives au droit de pêche

N° de l'autorisation <sup>(1)</sup> : .....

(1) : Il s'agit, le cas échéant, du numéro porté sur l'autorisation de pêche de l'anguille délivrée par le préfet (service gestionnaire de la pêche).

(2) : Préciser selon le cas : ligne simple, vermée.

(3) : Préciser selon le cas : bosselle à anguilles, nasse de type anguillière, ligne de fond, autre (à préciser).

(4) : Préciser selon le cas : anguille de moins de 12 cm (pêcheurs professionnels uniquement, si autorisés), anguille jaune, anguille argentée (pêcheurs professionnels uniquement si autorisés).

(5) : Poids en kilogramme pour l'anguille jaune et argentée (indiquer l'unité Kg) ; Poids en grammes pour l'anguille de moins de 12 cm (indiquer l'unité g).

**Le pêcheur doit être en possession de son carnet lors de toute activité de pêche**





# Horaires de Pêche 2023



La pêche ne peut s'exercer plus d'une demi-heure avant le lever du soleil, ni plus d'une demi-heure après son coucher (sauf cas particulier des zones à carpe de nuit).

Le tableau ci-dessous prend en compte ces modifications.

	Janvier			Février			Mars			Avril			Mai			Juin		
1	D	8:03	17:25	M	7:40	18:09	M	6:53	18:53	S	6:49	20:40	L	5:51	21:24	J	5:12	22:04
2	L	8:03	17:26	J	7:39	18:10	J	6:51	18:55	D	6:47	20:42	M	5:49	21:26	V	5:12	22:05
3	M	8:03	17:26	V	7:38	18:11	V	6:49	18:56	L	6:45	20:43	M	5:48	21:27	S	5:11	22:06
4	M	8:03	17:28	S	7:36	18:13	S	6:47	18:58	M	6:43	20:45	J	5:46	21:29	D	5:11	22:07
5	J	8:02	17:29	D	7:35	18:14	D	6:45	19:00	M	6:41	20:46	V	5:45	21:30	L	5:10	22:08
6	V	8:02	17:30	L	7:33	18:16	L	6:43	19:01	J	6:39	20:48	S	5:43	21:32	M	5:10	22:08
7	S	8:02	17:31	M	7:32	18:18	M	6:41	19:03	V	6:37	20:49	D	5:41	21:33	M	5:09	22:09
8	D	8:02	17:33	M	7:30	18:19	M	6:39	19:04	S	6:35	20:51	L	5:40	21:34	J	5:09	22:10
9	L	8:01	17:34	J	7:31	18:21	J	6:37	19:06	D	6:33	20:52	M	5:38	21:36	V	5:08	22:11
10	M	8:01	17:35	V	7:27	18:23	V	6:35	19:07	L	6:31	20:54	M	5:37	21:37	S	5:08	22:11
11	M	8:00	17:36	S	7:26	18:24	S	6:33	19:09	M	6:29	20:55	J	5:35	21:39	D	5:08	22:12
12	J	8:00	17:38	D	7:24	18:26	D	6:31	19:10	M	6:27	20:57	V	5:34	21:40	L	5:08	22:13
13	V	7:59	17:39	L	7:22	18:28	L	6:29	19:12	J	6:25	20:58	S	5:33	21:41	M	5:07	22:13
14	S	7:59	17:40	M	7:21	18:29	M	6:27	19:13	V	6:23	20:59	D	5:31	21:43	M	5:07	22:14
15	D	7:58	17:42	M	7:19	18:31	M	6:25	19:15	S	6:21	21:01	L	5:30	21:44	J	5:07	22:14
16	L	7:57	17:43	J	7:17	18:32	J	6:22	19:16	D	6:19	21:02	M	5:29	21:45	V	5:07	22:15
17	M	7:57	17:45	V	7:15	18:34	V	6:20	19:18	L	6:17	21:04	M	5:27	21:47	S	5:07	22:15
18	M	7:56	17:46	S	7:14	18:36	S	6:18	19:19	M	6:15	21:05	J	5:26	21:48	D	5:07	22:15
19	J	7:55	17:48	D	7:12	18:37	D	6:16	19:21	M	6:13	21:07	V	5:25	21:49	L	5:07	22:16
20	V	7:54	17:49	L	7:10	18:39	L	6:14	19:22	J	6:11	21:08	S	5:24	21:50	M	5:07	22:16
21	S	7:53	17:51	M	7:08	18:41	M	6:12	19:24	V	6:09	21:10	D	5:22	21:52	M	5:07	22:16
22	D	7:52	17:52	M	7:06	18:42	M	6:10	19:25	S	6:07	21:11	L	5:21	21:53	J	5:08	22:16
23	L	7:51	17:54	J	7:04	18:44	J	6:08	19:27	D	6:05	21:13	M	5:20	21:54	V	5:08	22:17
24	M	7:50	17:55	V	7:03	18:45	V	6:06	19:28	L	6:04	21:14	M	5:19	21:55	S	5:08	22:17
25	M	7:49	17:57	S	7:01	18:47	S	6:04	19:30	M	6:02	21:16	J	5:18	21:56	D	5:09	22:17
26	V	7:48	17:58	D	6:59	18:49	D	7:02	20:31	M	6:00	21:17	V	5:17	21:58	L	5:09	22:17
27	V	7:47	18:00	L	6:57	18:50	L	6:59	20:33	J	5:58	21:19	S	5:16	21:59	M	5:09	22:17
28	S	7:46	18:02	M	6:55	18:52	M	6:57	20:34	V	5:56	21:20	D	5:16	22:00	M	5:10	22:17
29	D	7:44	18:03					6:55	20:36	S	5:55	21:21	L	5:15	22:01	J	5:10	22:17
30	L	7:43	18:05					6:53	20:37	D	5:53	21:23	M	5:14	22:02	V	5:11	22:16
31	M	7:42	18:06					6:51	20:39				M	5:13	22:03			
	Juillet			Août			Septembre			Octobre			Novembre			Décembre		
1	S	5:12	22:16	M	5:44	21:49	V	6:27	20:53	D	7:09	19:50	M	6:56	17:51	V	7:41	17:17
2	D	5:12	22:16	M	5:45	21:47	S	6:28	20:51	L	7:10	19:48	J	6:57	17:49	S	7:42	17:17
3	L	5:13	22:16	J	5:46	21:46	D	6:29	20:49	M	7:12	19:46	V	6:59	17:48	D	7:43	17:16
4	M	5:13	22:15	V	5:48	21:44	L	6:31	20:47	M	7:13	19:44	S	7:01	17:46	L	7:45	17:16
5	M	5:14	22:15	S	5:49	21:43	M	6:32	20:45	J	7:15	19:42	D	7:02	17:45	M	7:46	17:15
6	J	5:15	22:14	D	5:50	21:41	M	6:34	20:43	V	7:16	19:40	L	7:04	17:43	M	7:47	17:15
7	V	5:16	22:14	L	5:52	21:39	J	6:35	20:41	S	7:18	19:38	M	7:05	17:42	J	7:48	17:15
8	S	5:17	22:13	M	5:53	21:38	V	6:36	20:39	D	7:19	19:36	M	7:07	17:40	V	7:49	17:15
9	D	5:17	22:13	M	5:54	21:36	S	6:38	20:37	L	7:21	19:34	J	7:09	17:39	S	7:50	17:14
10	L	5:18	22:12	J	5:56	21:35	D	6:39	20:34	M	7:22	19:32	V	7:10	17:37	D	7:51	17:14
11	M	5:19	22:12	V	5:57	21:33	L	6:41	20:32	M	7:24	19:30	S	7:12	17:36	L	7:52	17:14
12	M	5:20	22:11	S	5:59	21:31	M	6:42	20:30	J	7:25	19:28	D	7:13	17:35	M	7:53	17:14
13	J	5:21	22:10	D	6:00	21:29	M	6:43	20:28	V	7:27	19:26	L	7:15	17:33	M	7:54	17:14
14	V	5:21	22:09	L	6:01	21:28	J	6:45	20:26	S	7:28	19:24	M	7:16	17:32	J	7:55	17:14
15	S	5:23	22:08	M	6:03	21:26	V	6:46	20:24	D	7:30	19:22	M	7:18	17:31	V	7:56	17:15
16	D	5:24	22:08	M	6:04	21:24	S	6:48	20:22	L	7:31	19:20	J	7:19	17:30	S	7:57	17:15
17	L	5:25	22:07	J	6:06	21:22	D	6:49	20:20	M	7:33	19:18	V	7:21	17:29	D	7:57	17:15
18	M	5:26	22:07	V	6:07	21:20	L	6:50	20:18	M	7:34	19:16	S	7:22	17:28	L	7:58	17:15
19	M	5:28	22:05	S	6:08	21:19	M	6:52	20:15	J	7:36	19:14	D	7:24	17:27	M	7:59	17:16
20	J	5:29	22:04	D	6:10	21:17	M	6:53	20:13	V	7:37	19:12	L	7:25	17:26	M	7:59	17:16
21	V	5:30	22:03	L	6:11	21:15	J	6:55	20:11	S	7:39	19:10	M	7:27	17:25	J	8:00	17:17
22	S	5:31	22:02	M	6:13	21:13	V	6:56	20:09	D	7:40	19:08	M	7:28	17:24	V	8:00	17:17
23	D	5:32	22:00	M	6:14	21:11	S	6:59	20:07	L	7:42	19:07	J	7:30	17:23	S	8:01	17:18
24	L	5:33	21:59	J	6:15	21:09	D	6:59	20:05	M	7:45	19:05	V	7:31	17:22	D	8:01	17:18
25	M	5:35	21:58	V	6:17	21:07	L	7:00	20:03	M	7:45	19:03	S	7:33	17:21	L	8:02	17:19
26	M	5:36	21:57	S	6:18	21:05	M	7:02	20:01	J	7:46	19:01	D	7:34	17:20	M	8:02	17:20
27	J	5:37	21:56	D	6:20	21:03	M	7:03	19:58	V	7:48	18:59	L	7:36	17:19	M	8:02	17:20
28	V	5:38	21:54	L	6:21	21:01	J	7:05	19:56	S	7:50	18:58	M	7:37	17:19	J	8:02	17:21
29	S	5:40	21:53	M	6:22	20:59	V	7:06	19:54	D	6:51	17:56	M	7:38	17:18	V	8:03	17:22
30	D	5:41	21:51	M	6:24	20:57	S	7:08	19:52	L	6:53	17:54	J	7:40	17:18	S	8:03	17:23
31	L	5:42	21:50	J	6:25	20:55	D			M	6:54	17:53				D	8:03	17:24

Période d'ouverture en 1<sup>ère</sup> catégorie

A noter l'ouverture de l'Ombre commun du samedi 20 mai au dimanche 17 septembre en 1<sup>ère</sup> catégorie

Période d'ouverture du sandre en 2<sup>ème</sup> catégorie

Période d'ouverture du brochet en 2<sup>ème</sup> catégorie

En 1<sup>ère</sup> catégorie, tout brochet capturé du samedi 11 mars au vendredi 28 avril doit être immédiatement remis à l'eau.

A noter l'ouverture de la pêche à la carpe de nuit en 2<sup>ème</sup> catégorie du vendredi 31 mars au dimanche 5 novembre





# JARDI

E.Leclerc  LANGRES



**VÉGÉTAUX**

**JARDINERIE**

**ARTICLES DE JARDIN**



**ESPACE ENTièrement DÉDIÉ À LA PÊCHE**

**Parc d'activités de l'Avenir 52200 SAINTS-GEOSMES  
03 25 88 26 22**

**Spécialiste pour l'entretien, l'aménagement,  
la renaturation de rivières et plans d'eau**

SOCIÉTÉ **ENTR'IN 52**

**ENTRETIEN DES ESPACES VERTS  
RIPISYLVE**



**SITE NATUREL**

**PROTECTION DE BERGE**



**MAÇONNERIE**



**ECO-PATURAGE**



**MOBILIERS EXTERIEURS BOIS**



**Société ENTR'IN 52**  
**ZI Les Franchises 52 200 LANGRES**  
**03 25 87 62 20**  
**entrin52@wanadoo.fr**

